

Récapitulatif - Déclarations et Récépissés

Type de déclaration :DTN° de consultation du GU :2026013000332PZODate de consultation du GU30/01/2026Date d'édition du récapitulatif :02/02/2026

Référence Protys : 2605091700.260501DT01

Description du chantier :  
Nettoyage de fossés et passages busés

Date de début du chantier : 06/04/2026

Numéro d'affaire : EMP2025-1 P19

Durée du chantier : 90

Emplacement :  
33650 CABANAC ET VILLAGRAINS (UNU)

Date de fin du chantier (calculée) : 05/07/2026

(1)	Réseau	Exploitant	Catégorie d'ouvrage S/NSFS/NS	Téléphone en cas de dommages	Date de déclaration - Date de relance	Date de réception du récépissé	Nature de la réponse	Autres éléments
<input checked="" type="checkbox"/>		SDEEG 33 CHEZ SOGELINK 69134 DARDILLY CEDEX	S	0556161070	30/01/2026	Récépissé 30/01/2026	NC	Téléphone : +33556161070
<input checked="" type="checkbox"/>		ENEDIS-DRAQN-GEX Gironde 27091 EVREUX CEDEX 9 Fax : +33344625442	S	0181624701	30/01/2026	Récépissé avec demande d'IC 30/01/2026	C	Plan(s) joint(s) avec récépissé Téléphone : +33557927777
<input checked="" type="checkbox"/>		Département de la gironde CHEZ SOGELINK 69134 DARDILLY CEDEX	NS	0557836586	30/01/2026	Récépissé 30/01/2026	NC	Téléphone : +33557836586
<input checked="" type="checkbox"/>		SAUR SUD OUEST CHEZ SOGELINK 69134 DARDILLY CEDEX	NS	0581913506	30/01/2026	Récépissé 30/01/2026	NC	Téléphone : +33662603098
<input checked="" type="checkbox"/>		GIRONDE TRES HAUT DEBIT 27091 EVREUX CEDEX 9	NS	0810300111	30/01/2026	Récépissé 30/01/2026	C	Plan(s) joint(s) avec récépissé Téléphone : +33969393212
<input checked="" type="checkbox"/>		ORANGE B2 - AQUITAINE 69134 DARDILLY CEDEX	NS	0810300111	30/01/2026	Récépissé 30/01/2026	C	Plan(s) joint(s) avec récépissé Téléphone : +33969393212

# Déclaration de projet de Travaux

## Déclaration d'Intention de Commencement de Travaux

Au titre du chapitre IV du titre V du livre V (partie réglementaire) du Code de l'environnement  
et de la section 12 du chapitre IV du titre III du livre V de la 4ème partie (partie réglementaire) du Code du travail  
(Annexe 1-1 de l'arrêté du 15 février 2012 modifié - NOR : DEVP1116359A)

### Délai de réponse

Le destinataire doit répondre à toute déclaration, même s'il n'est pas concerné, sous 9 jours pour les DT et sous 7 jours pour les DICT, hors jours fériés, après la date de réception de la déclaration dûment remplie. Lorsque la déclaration est reçue sous forme non matérialisée, ces délais sont portés à 15 jours pour la DT et à 9 jours pour la DICT, hors jours fériés. Pour la DT, il peut être prolongé de 15 jours si l'exploitant effectue des mesures de localisation avant de répondre ou lors d'un rendez-vous sur site avec vous.

Exploitant  
Destinataire  
Complément / Service  
Numéro / Voie  
Code postal / Commune  
Pays

Département de la Gironde  
C. R. D. Graves Entre-2-Mers  
CHEZ SOGELINK  
TSA 70011  
69134 DARDILLY CEDEX  
France

### DT (Déclaration de projet de travaux)

N° consultation du téléservice : **2026013000332PZO**

N° affaire du responsable du projet: **EMP2025-1 P19**

Date de la déclaration : **30/01/2026**

☒ Responsable du projet, personne morale ☐ Responsable du projet, personne physique ☐ Déclaration conjointe DT/DICT

### Responsable du projet

(1) : Champs facultatifs

Dénomination : **DFCI GIRONDE**

Pays : **France** N° SIRET :

### Représentant du responsable du projet

Dénomination : **DFCI GIRONDE**

Complément / Service : **TSA 54050**

N°, Voie : **26 avenue de l'île Saint Martin**

Lieu-dit / BP :

Code postal : **92894** Commune : **NANTERRE CEDEX 9**

Personne à contacter : **BONNEMAZOU Matthieu**

Tél. : **+33675654536** Fax<sub>(1)</sub> :

Courriel<sub>(1)</sub> : **2605091700.260501DT01.01@capti.dec.fr**

### Emplacement du projet

Adresse (2) :

CP : **33650** Commune principale : **CABANAC ET VILLAGRAINS**

Nb de communes : **1** (2) : facultatif si emprise dessinée sur le téléservice

### Souhaits pour le récépissé

☐ Souhaite recevoir le récépissé (cas de la DT-DICT conjointe)

Mode de réception du récépissé souhaité : **ELECTRONIQUE**

Si mode de réception par voie électronique, précisez :

Capacité d'impression des plans : Taille : **A4** Couleur : ☒

Souhait de plans vectoriels : ☐ au format :

### Projet et son calendrier

(3) : voir les codes au verso

Nature des travaux<sub>(3)</sub> : **CUR TER**

Décrivez le projet : **Nettoyage de fossés et passages busés**

Emploi de techniques sans tranchées : ☐ Oui ☒ Non  
Distance minimale entre les travaux et la ligne électrique : \_\_\_\_\_ m

☐ Cochez si vous souhaitez les plans des réseaux électriques aériens.

Date prévue pour le commencement des travaux : **06/04/2026** Durée du chantier : **90** jour(s)

### Investigations complémentaires par le responsable du projet (à remplir après réception du récépissé de DT)

Réalisation d'investigations complémentaires : ☐ Oui ☒ Non

Motif de réalisation ou non d'investigations complémentaires avant travaux (voir au verso) :

Date des investigations complémentaires :

☐ Investigations susceptibles de nécessiter une DICT

☐ Envoi des résultats aux exploitants d'ouvrages et aux entreprises

### Signature du responsable du projet ou de son représentant

Nom : **BONNEMAZOU Matthieu**

Signature :

Nombre de pièces jointes, y compris les plans : **1**

### DICT (Déclaration d'Intention de Commencement de Travaux)

N° consultation du téléservice : \_\_\_\_\_

N° affaire de l'exécutant des travaux : \_\_\_\_\_

Date de la déclaration : \_\_\_\_\_

Nature de la déclaration (voir les codes au verso) : \_\_\_\_\_

### Exécutant des travaux

(1) : Champs facultatifs

Dénomination : \_\_\_\_\_

Complément / Service : \_\_\_\_\_

N°, Voie : \_\_\_\_\_

Lieu-dit / BP : \_\_\_\_\_

Code postal : \_\_\_\_\_ Commune : \_\_\_\_\_

Pays : \_\_\_\_\_ N° SIRET : \_\_\_\_\_

Nom de la personne à contacter : \_\_\_\_\_

Tél. : \_\_\_\_\_ Fax<sub>(1)</sub> : \_\_\_\_\_

Courriel<sub>(1)</sub> : \_\_\_\_\_

### Emplacement des travaux (si différent du projet de travaux)

Adresse (2) : \_\_\_\_\_

CP : \_\_\_\_\_ Commune principale : \_\_\_\_\_

Nb de communes : \_\_\_\_\_ (2) : facultatif si emprise dessinée sur le téléservice

### Souhaits pour le récépissé

Mode de réception du récépissé souhaité : \_\_\_\_\_

Si mode de réception par voie électronique, précisez :

Capacité d'impression des plans : Taille : \_\_\_\_\_ Couleur : ☐

Souhait de plans vectoriels : ☐ au format :

### Travaux et leur calendrier

(3) : voir les codes au verso

Nature des travaux<sub>(3)</sub> : \_\_\_\_\_

Décrivez les travaux : \_\_\_\_\_

Techniques utilisées<sub>(3)</sub> : \_\_\_\_\_

☐ Autre, précisez la technique : \_\_\_\_\_

Précisez, le cas échéant, la profondeur max d'excavation : \_\_\_\_\_ cm

☐ Cochez en cas de modification du profil du terrain en fin de travaux

Résultats des investigations complémentaires communiquées par le responsable du projet : ☐ Oui ☒ Non

Distance minimale entre les travaux et la ligne électrique : \_\_\_\_\_ m

☐ Cochez si vous souhaitez les plans des réseaux électriques aériens.

Date prévue pour le commencement des travaux : \_\_\_\_\_

Durée du chantier : \_\_\_\_\_ jour(s)

### Signature de l'exécutant des travaux ou de son représentant

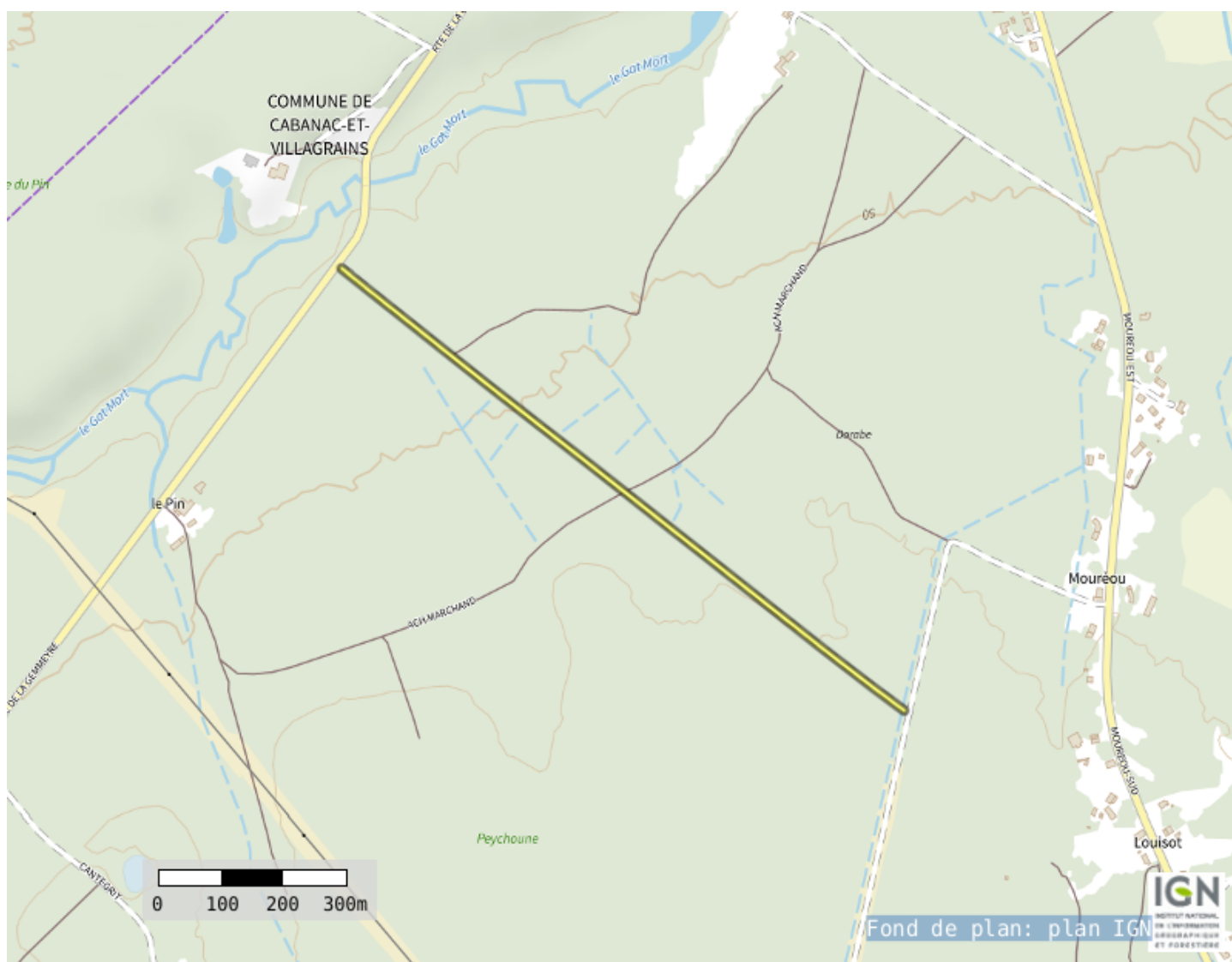
Nom : \_\_\_\_\_

Signature :

Nombre de pièces jointes, y compris les plans : \_\_\_\_\_

Référence Protys de ce document : **2605091700. 260501DT01**

Numéro de consultation du GU : **2026013000332PZO**



Coordonnées (Lambert 93) : **418329. 12372735987**

**6394406. 325796238**

Liste des communes concernées :

**Cabanac-et-Villagrains ;**

Coordonnées (GPS) des sommets des polygones d'emprise :

- , 56161221008221	44, 59343901566459	- , 55082189092803	44, 58768444398896	- , 55196769198226	44, 58817345465320
- , 56161231557961	44, 59344028984063	- , 55017868381430	44, 58735615434190	- , 55651708438770	44, 59064689793132
- , 56161050581203	44, 59344960630324	- , 55016875429863	44, 58734995206927	- , 55856612970388	44, 59174702375489
- , 56160617845881	44, 59345849232915	- , 55016071458679	44, 58734248936756	- , 55856659904581	44, 59174727804256
- , 56159949981771	44, 59346660643365	- , 55015487364040	44, 58733405302377	- , 56158602251060	44, 59339807436112
- , 56159072654517	44, 59347363679666	- , 55015145592374	44, 58732496724147	- , 56159565983655	44, 59340450548586
- , 56158019579312	44, 59347931324569	- , 55015059277775	44, 58731558118203	- , 56160335009938	44, 59341215190454
- , 56156831225247	44, 59348341763840	- , 55015231737266	44, 58730625554625	- , 56160879776660	44, 59342071976914
- , 56155553260101	44, 59348579224570	- , 55015656343323	44, 58729734871335	- , 56161179348741	44, 59342987982109
- , 56154234795359	44, 59348634581286	- , 55016316778576	44, 58728920296812	- , 56161221008221	44, 59343901566459
- , 56152926498881	44, 59348505706674	- , 55017187662866	44, 58728213134739		
- , 56151678647767	44, 59348197553302	- , 55018235528601	44, 58727640560997		
- , 56150539196235	44, 59347721963292	- , 55019420106886	44, 58727224579317		
- , 56133373058540	44, 59338840377126	- , 55020695875042	44, 58726981175681		
- , 56132385795075	44, 59338215626155	- , 55022013806016	44, 58726919703975		
- , 56131588659656	44, 59337465723729	- , 55023323252459	44, 58727042526527		
- , 56131230704656	44, 59336940172088	- , 55024573893078	44, 58727344923324		
- , 55848477573548	44, 59182351840141	- , 55025717666455	44, 58727815273397		
- , 55643580350021	44, 59072343326301	- , 55090090682812	44, 58760670978319		
- , 55643547950026	44, 59072325821228	- , 55090194567284	44, 58760725077303		
- , 55188622320528	44, 58824989218675	- , 55196709399401	44, 58817313326011		

(Emprise\_Protys\_v1.3)

## Récépissé de DT Récépissé de DICT

Au titre du chapitre IV du titre V du livre V (partie réglementaire) du Code de l'environnement  
et de la section 12 du chapitre IV du titre III du livre V de la 4<sup>ème</sup> partie (partie réglementaire) du Code du travail

(Annexe 2 de l'arrêté du 15 février 2012 modifié - NOR : DEVP1116359A)

### Destinataire

Récépissé de DT  
Récépissé de DICT  
Récépissé de DT/DICT  
conjointe

#### Dénomination :

Complément / Service :

Numéro / Voie :

Lieu-dit / BP :

Code Postal / Commune :

Pays :

### Coordonnées de l'exploitant

Raison sociale :

Personne à contacter :

Numéro / Voie :

Lieu-dit / BP :

Code Postal / Commune :

Tél. :

Fax :

N° consultation du téléservice :

Référence de l'exploitant :

N° d'affaire du déclarant :

Personne à contacter (déclarant) :

Date de réception de la déclaration :

Commune principale des travaux :

Adresse des travaux prévus :

### Éléments généraux de réponse

Les renseignements que vous avez fournis ne nous permettent pas de vous répondre. La déclaration est à renouveler. Précisez notamment :

Les réseaux/ouvrages que nous exploitons ne sont pas concernés au regard des informations fournies. Distance > à : \_\_\_\_\_ m

Il y a au moins un réseau / ouvrage concerné de catégorie (voir liste des catégories au verso) : \_\_\_\_\_. Autres informations :

### Modification ou extension de nos réseaux / ouvrages

Modification ou extension de réseau/ouvrage envisagée dans un délai inférieur à 3 mois :

Réalisation de modifications en cours sur notre réseau/ouvrage.

Veuillez contacter notre représentant :

Tél. :

NB : Si nous avons connaissance d'une modification du réseau/ouvrage dans le délai maximal de 3 mois à compter de la consultation du téléservice, nous vous en informerons.

### Emplacement de nos réseaux / ouvrages

Plans joints : NB : La classe de précision A, B ou C figure dans les plans.	Références :	Echelle <sup>(1)</sup> :	Date d'édition <sup>(1)</sup> :	Sensible :	Prof. régl. mini <sup>(1)</sup> :	Matériau réseau <sup>(1)</sup> :
			___ / ___ / ___		_____ cm	
			___ / ___ / ___		_____ cm	

Réunion sur chantier pour localisation du réseau/ouvrage : Date retenue d'un commun accord : \_\_\_ / \_\_\_ / \_\_\_ à \_\_\_ h \_\_\_

ou Prise de RDV à l'initiative du déclarant (date du dernier contact non conclusif : \_\_\_ / \_\_\_ / \_\_\_)

Votre projet doit tenir compte de la servitude protégeant notre ouvrage.

(cas d'un récépissé de DT) Vous devez prévoir des investigations complémentaires à notre charge (hors cas d'exemption prévus dans la réglementation) <sup>(2)</sup>

Des branchements non cartographiés sont présents. Ils sont soit pourvus d'affleurants visibles et rattachés à un réseau principal souterrain identifié dans les plans joints, soit munis de dispositifs automatiques supprimant tout risque en cas d'endommagement <sup>(2)</sup>

(1) : facultatif si l'information est fournie sur le plan joint (2) : pour les tronçons et branchements non cartographiés en classe A, prévoir des clauses techniques et financières particulières dans le marché

### Recommandations de sécurité

Les recommandations techniques spécifiques suivantes sont à appliquer, en fonction des risques liés à l'utilisation des techniques de travaux employées :

Rubriques du guide technique relatives à des ouvrages ou travaux spécifiques :

Pour les exploitants de lignes électriques : si la distance d'approche a été précisée, la mise hors tension est : possible impossible

Mesures de sécurité à mettre en œuvre :

### Dispositifs importants pour la sécurité :

### Cas de dégradation d'un de nos ouvrages

En cas de dégradation d'un de nos ouvrages, contactez nos services au numéro de téléphone suivant : \_\_\_\_\_

Pour toute anomalie susceptible de mettre en cause la sécurité au cours du déroulement du chantier, prévenir le service départemental d'incendie et de secours (par défaut le 18 ou le 112) : \_\_\_\_\_

### Responsable du dossier

Nom : \_\_\_\_\_

Désignation du service : \_\_\_\_\_

Tél. : \_\_\_\_\_

### Signature de l'exploitant ou de son représentant

Nom du signataire : \_\_\_\_\_

Signature : \_\_\_\_\_

Date : \_\_\_ / \_\_\_ / \_\_\_ Nombre de pièces jointes, y compris les plans : \_\_\_\_\_

- ☐ **DEMANDE D'AUTORISATION DE TRAVAUX (DAT)**  
☐ **DEMANDE D'AUTORISATION D'OCCUPATION DU DOMAINE PUBLIC ROUTIER**

- 1<sup>ère</sup> demande
- Renouvellement
- Annulation

Destinataire :  
(adresse postale du Centre Routier Départemental)

**DEPARTEMENT DE LA GIRONDE**  
Centre Routier Départemental  
(Maison du Département « Mobilités »)

**IMPORTANT :** Au préalable à toute implantation, la demande d'autorisation d'occupation temporaire du domaine public routier du Département de la Gironde devra être formulée au moyen de ce document.

Les travaux ne pourront être entrepris qu'après réception :

- de l'accord technique valant autorisation d'exécution de travaux et A.O.T. provisoire,
- de l'imprimé de la Demande d'Autorisation d'Entreprendre des travaux (D.A.E.T.), signé par le Centre Routier Départemental (C.R.D.) ou de l'arrêté de circulation temporaire spécifique

Dans le cas strictement exceptionnel de travaux motivés par l'urgence, la demande d'arrêté portant autorisation d'exécution de travaux doit être adressée, en régularisation, dans les 48 heures suivant l'intervention.

**Tout dossier incomplet ou ne permettant pas d'apprécier correctement l'opportunité de l'installation, sera retourné au demandeur qui ne pourra se prévaloir d'éventuels délais liés au dépôt de la demande.**

**1 . Date de la demande :** .....  
(au minimum 2 mois avant la date de début des travaux d'implantation ou d'intervention)

**2 . Commune (s) :**  
.....

**3 . Route (s) Départementale (s) :**  
.....

**4 . Adresse exacte de l'implantation de l' (des) ouvrage (s), de l' (des) équipements (s) ou des travaux :**  
.....  
.....

**5 . A renseigner par le Centre Routier Départemental :**

- EN AGGLOMERATION
- HORS AGGLOMERATION

(1 )cocher la case correspondante

**P.R. de début :..... P.R. de fin :**  
.....

**6 . Durée souhaitée des travaux :** .....  
Date souhaitée de début des travaux : .....Date souhaitée de fin des travaux : .....

## 7 . Désignation du demandeur :

	Nom- raison sociale - adresse	Nom du responsable	Coordonnées
Pétitionnaire		M.	
			@
Fermier (si contrat affermage ou délégation)		M.	
			@
Maître d'ouvrage		M.	
			@
Maître d'œuvre des travaux		M.	
			@
Entreprise réalisant les travaux		M.	
			@

## 8 . Nature de l'ouvrage ou de l'équipement à implanter :

- ☐ ACCES : ☐ n° section : ☐ n° parcelle :  
☐ CANALISATIONS D'EAU : ☐ eau potable ☐ eaux usées ☐ eaux pluviales ☐ irrigation ☐ effluents vinicoles  
☐ autre (préciser)  
☐ CANALISATION PETROLIERE  
☐ OUVRAGE AERIEN  
☐ PASSAGE : ☐ aérien ☐ souterrain  
☐ PERMIS DE STATIONNEMENT (sans ancrage au sol : échafaudages, dépôt matériaux, bois,.....)  
☐ PISTE D'ACCES POSTES DISTRIBUTEURS DE CARBURANT (station service)  
☐ RESEAUX DE TELECOMMUNICATIONS : ☐ artère aérienne ☐ artère souterraine ☐ poteau  
☐ cabine téléphonique ☐ armoire de S.R. ☐ autre (préciser)  
☐ RESEAU ELECTRICITE : ☐ artère aérienne ☐ artère souterraine ☐ autre ( à préciser )  
☐ RESEAU GAZ  
☐ REJET HYDRAULIQUE  
☐ IMPLANTATION AVEC EMPRISE AU SOL (abri bus, centre tri collectif, mobilier urbain : informations locales, support publicité, panneaux S.I.L., kiosque à journaux, terrasse, radar pédagogique, rampe d'accès, panneaux photovoltaïques, .....)  
☐ TRAVAUX ( à préciser ) .....  
☐ VOIE FERREE INDUSTRIELLE  
☐ AUTRE (droit à l'image,.....).....

### 9 . Emprise occupée :

☐ Longitudinale      ☐ Transversale

☐ Longueur : ..... ☐ Largeur : ..... ☐ Surface : ..... ☐ Diamètre : .....  
(m) (m) (m<sup>2</sup>) (m)

☐ Hauteur d'implantation (par rapport au sol) :      ☐ Profondeur : .....  
(m) (m)

☐ Nombre : .....

### 10 . Pièces à joindre à la demande :

. Pour toutes les demandes :

- un plan de situation
- un plan au 1/200 ou au 1/500 minimum faisant apparaître le positionnement de l'ouvrage,
- notice explicative
- plan de repérage des réseaux existants au voisinage immédiat des travaux projetés

### 11 . En complément de ces documents :

. Pistes d'accès - stations service :

- récépissé des installations classées ou attestation de non classement au titre des installations classées délivré par la Préfecture ou la sous-préfecture du lieu de l'implantation (délivré à partir du 13 avril 2010, date du Décret n° 2010-369 modifiant la nomenclature des installations classées)
- avis du Maire (du lieu d'implantation) si l'exploitation se situe en agglomération (annexe 1)

. Délégation de service public :

- copie du contrat d'affermage (page de garde, 1<sup>ère</sup> page, page comportant le chapitre redevance pour occupation du domaine public, page comportant la date de validité du contrat, page comportant les signatures du contrat).

## 12 . Centres Routiers Départementaux de la Gironde

CRD	Adresse	Téléphone	Télécopie	Courriel
Bassin d'Arcachon LANTON	Z.A. de Cantalaude Route de BLAGON 33138 LANTON	05.56.03.93.50	05.56.60.28.06	<a href="mailto:dgat-di-cr_arcachon@gironde.fr">dgat-di-cr_arcachon@gironde.fr</a>
Haute Gironde BLAYE	"Le Colinet" 5, voie communale n° 5 33390 BLAYE	05.57.42.62.10	05.57.42.89.18	<a href="mailto:dgat-di-cr_hgironde@gironde.fr">dgat-di-cr_hgironde@gironde.fr</a>
Libournais LIBOURNE	14, rue Jules Védrières 33500 LIBOURNE	05.57.55.23.70	05.57.55.23.10	<a href="mailto:dgat-di-cr_libournais@gironde.fr">dgat-di-cr_libournais@gironde.fr</a>
Graves Entre Deux Mers CREON	2, chemin du Peyrouney 33670 CREON	05.57.83.65.86	05.57.97.06.59	<a href="mailto:dgat-di-cr_ge2m@gironde.fr">dgat-di-cr_ge2m@gironde.fr</a>
Médoc CASTELNAU DE MEDOC	1, rue André Audubert 33480 CASTELNAU DE MEDOC	05.57.22.50.30	05.56.58.32.37	<a href="mailto:dgat-di-cr_medoc@gironde.fr">dgat-di-cr_medoc@gironde.fr</a>
Sud Gironde LANGON	110, cours de Verdun 33210 LANGON	05.57.98.01.80	05.56.60.28.06	<a href="mailto:dgat-di-cr_sudg@gironde.fr">dgat-di-cr_sudg@gironde.fr</a>

## 13 . Engagement du pétitionnaire :

Je soussigné(e) .....auteur de la demande, certifie exacts les renseignements qui y sont contenus. Je m'engage dans le cas d'occupation du domaine public à acquitter (sauf cas d'exonération et selon les termes du contrat d'affermage si délégation) une redevance annuelle au profit du Département.

A.....le.....

(Signature)



## ANNEXE 1

**Avis du Maire de** (du lieu d'implantation) soit :

- l'exploitation (station service) se situe en agglomération
- canalisations eaux usées en ou hors agglomération (pour les particuliers)

☐ favorable (1)

☐ défavorable (1)

R.D. : .....

Prescriptions particulières : .....

.....  
.....  
.....

A ..... Le .....

*Cachet et signature du Maire*

**NOTICE D'EMPLOI**  
**de l'imprimé de demande d'autorisation de travaux (D.AT) et d'occupation temporaire (A.O.T.)**  
**du domaine public routier du Département de la Gironde**

**A quoi sert cet imprimé ?**

Il a pour objet de solliciter l'autorisation de réaliser des travaux et/ou d'occuper le domaine public routier départemental.

Ces demandes donnent lieu à l'établissement d'une autorisation, d'un renouvellement d'autorisation ou une annulation d'autorisation d'occupation temporaire, d'un permis de stationnement assorties de prescriptions techniques, conformément au code de la voirie routière.

Cette autorisation, selon sa nature, peut, sauf les cas d'exonération prévus par la loi, être assujettie à l'acquittement d'une redevance au Département.

Cet imprimé ne traite pas des demandes d'alignement, des déclarations de commencement des travaux et des arrêtés de police de circulation.

**Qui peut établir la demande ?**

Les particuliers, les services publics, les entreprises en charge des travaux, les délégataires peuvent en faire la demande.

Le terme « services publics » intéresse l'ensemble des services ayant pour missions d'intérêt public. Il comprend notamment les services de l'Etat, les collectivités locales et les sociétés concessionnaires des réseaux d'eau, d'électricité, de gaz, de fibre optique, de téléphonie, etc...

Le bénéficiaire de l'acte administratif résultant de la demande doit être précisé s'il est différent du déclarant.

**Quelles sont les routes concernées et qui sont les destinataires ?**

L'ensemble des routes du réseau routier départemental. Ce réseau comprend les routes départementales et leur emprise,

Les destinataires sont les services en charge de la gestion des réseaux routiers ouvrages aériens ou souterrains

Les Centres Routiers Départementaux du Département de la Gironde

**Quels sont les travaux concernés ?**

- ouvrages et canalisations des concessionnaires de réseaux, de particuliers, de collectivités...
- pistes d'accès aux distributeurs de carburant (stations services),
- réseaux ferrés industriels
- ouvrages aériens ou souterrains
- ouvrages avec ancrage au sol (abri bus, panneaux d'informations locales, S.I.L....)
- ouvrages sans ancrage au sol (échafaudages, dépôts de bois et de matériaux, palissades travaux, terrasses café...) → permis de stationnement (uniquement hors agglomération)
- aménagement ou modifications d'accès, busage,
- aménagement de places de stationnement.

**Points particuliers concernant le formulaire**

Le déclarant doit veiller à donner des informations le plus précises possibles.

Certains champs du formulaire doivent être obligatoirement renseignés pour garantir le traitement des demandes dans les meilleurs délais. Ils concernent :

- les coordonnées du déclarant et du bénéficiaire s'il est différent, les coordonnées du fermier (si contrat affermage)
- les précisions concernant la nature des travaux et la localisation
- la fourniture des pièces jointes.

# Déclaration de projet de Travaux

## Déclaration d'Intention de Commencement de Travaux

Au titre du chapitre IV du titre V du livre V (partie réglementaire) du Code de l'environnement  
et de la section 12 du chapitre IV du titre III du livre V de la 4ème partie (partie réglementaire) du Code du travail  
(Annexe 1-1 de l'arrêté du 15 février 2012 modifié - NOR : DEVP1116359A)

### Délai de réponse

Le destinataire doit répondre à toute déclaration, même s'il n'est pas concerné, sous 9 jours pour les DT et sous 7 jours pour les DICT, hors jours fériés, après la date de réception de la déclaration dûment remplie. Lorsque la déclaration est reçue sous forme non matérialisée, ces délais sont portés à 15 jours pour la DT et à 9 jours pour la DICT, hors jours fériés. Pour la DT, il peut être prolongé de 15 jours si l'exploitant effectue des mesures de localisation avant de répondre ou lors d'un rendez-vous sur site avec vous.

Exploitant  
Destinataire  
Complément / Service  
Numéro / Voie  
Code postal / Commune  
Pays

SDEEG 33  
SERVICE EP  
CHEZ SOGELINK  
TSA 70011  
69134 DARDILLY CEDEX  
France

### DT (Déclaration de projet de travaux)

N° consultation du téléservice : **2026013000332PZO**

N° affaire du responsable du projet: **EMP2025-1 P19**

Date de la déclaration : **30/01/2026**

☒ Responsable du projet, personne morale ☐ Responsable du projet, personne physique ☐ Déclaration conjointe DT/DICT

### Responsable du projet

(1) : Champs facultatifs

Dénomination : **DFCI GIRONDE**

Pays : **France** N° SIRET :

### Représentant du responsable du projet

Dénomination : **DFCI GIRONDE**

Complément / Service : **TSA 54050**

N°, Voie : **26 avenue de l'île Saint Martin**

Lieu-dit / BP :

Code postal : **92894** Commune : **NANTERRE CEDEX 9**

Personne à contacter : **BONNEMAZOU Matthieu**

Tél. : **+33675654536** Fax<sub>(1)</sub> :

Courriel<sub>(1)</sub> : **2605091700.260501DT01.02@capti dec. fr**

### Emplacement du projet

Adresse (2) :

CP : **33650** Commune principale : **CABANAC ET VILLAGRAINS**

Nb de communes : **1** (2) : facultatif si emprise dessinée sur le téléservice

### Souhaits pour le récépissé

☐ Souhaite recevoir le récépissé (cas de la DT-DICT conjointe)

Mode de réception du récépissé souhaité : **ELECTRONIQUE**

Si mode de réception par voie électronique, précisez :

Capacité d'impression des plans : Taille : **A4** Couleur : ☒

Souhait de plans vectoriels : ☐ au format :

### Projet et son calendrier

(3) : voir les codes au verso

Nature des travaux<sub>(3)</sub> : **CUR TER**

Décrivez le projet : **Nettoyage de fossés et passages busés**

Emploi de techniques sans tranchées : ☐ Oui ☒ Non  
Distance minimale entre les travaux et la ligne électrique : \_\_\_\_\_ m

☐ Cochez si vous souhaitez les plans des réseaux électriques aériens.

Date prévue pour le commencement des travaux : **06/04/2026** Durée du chantier : **90** jour(s)

### Investigations complémentaires par le responsable du projet (à remplir après réception du récépissé de DT)

Réalisation d'investigations complémentaires : ☐ Oui ☒ Non

Motif de réalisation ou non d'investigations complémentaires avant travaux (voir au verso) :

Date des investigations complémentaires :

☐ Investigations susceptibles de nécessiter une DICT

☐ Envoi des résultats aux exploitants d'ouvrages et aux entreprises

### Signature du responsable du projet ou de son représentant

Nom : **BONNEMAZOU Matthieu**

Signature :

Nombre de pièces jointes, y compris les plans : **1**

### DICT (Déclaration d'Intention de Commencement de Travaux)

N° consultation du téléservice :

N° affaire de l'exécutant des travaux :

Date de la déclaration :

Nature de la déclaration (voir les codes au verso) :

### Exécutant des travaux

(1) : Champs facultatifs

Dénomination :

Complément / Service :

N°, Voie :

Lieu-dit / BP :

Code postal : \_\_\_\_\_ Commune :

Pays : \_\_\_\_\_ N° SIRET : \_\_\_\_\_

Nom de la personne à contacter :

Tél. : \_\_\_\_\_ Fax<sub>(1)</sub> : \_\_\_\_\_

Courriel<sub>(1)</sub> :

### Emplacement des travaux (si différent du projet de travaux)

Adresse (2) :

CP : \_\_\_\_\_ Commune principale: \_\_\_\_\_

Nb de communes : \_\_\_\_\_ (2) : facultatif si emprise dessinée sur le téléservice

### Souhaits pour le récépissé

Mode de réception du récépissé souhaité :

Si mode de réception par voie électronique, précisez :

Capacité d'impression des plans : Taille : \_\_\_\_\_ Couleur : ☐

Souhait de plans vectoriels : ☐ au format :

### Travaux et leur calendrier

(3) : voir les codes au verso

Nature des travaux<sub>(3)</sub> :

Décrivez les travaux :

Techniques utilisées<sub>(3)</sub> :

☐ Autre, précisez la technique :

Précisez, le cas échéant, la profondeur max d'excavation : \_\_\_\_\_ cm

☐ Cochez en cas de modification du profil du terrain en fin de travaux

Résultats des investigations complémentaires communiquées par le responsable du projet : ☐ Oui ☒ Non

Distance minimale entre les travaux et la ligne électrique : \_\_\_\_\_ m

☐ Cochez si vous souhaitez les plans des réseaux électriques aériens.

Date prévue pour le commencement des travaux : \_\_\_\_\_

Durée du chantier : \_\_\_\_\_ jour(s)

### Signature de l'exécutant des travaux ou de son représentant

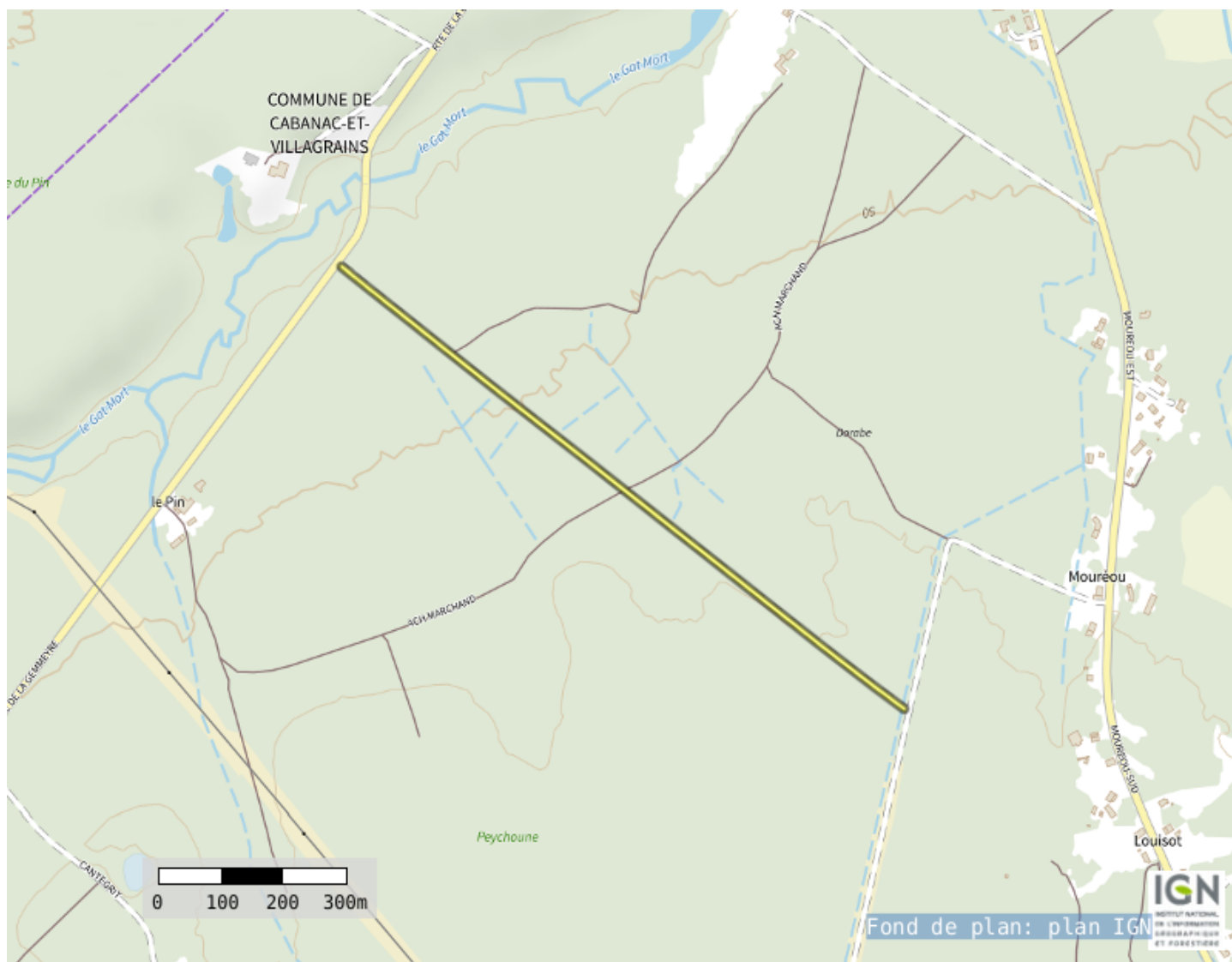
Nom : \_\_\_\_\_

Signature :

Nombre de pièces jointes, y compris les plans : \_\_\_\_\_

Référence Protys de ce document : **2605091700. 260501DT01**

Numéro de consultation du GU : **2026013000332PZO**



Coordonnées (Lambert 93) : **418329. 12372735987**

**6394406. 325796238**

Liste des communes concernées :

**Cabanac-et-Villagrains ;**

Coordonnées (GPS) des sommets des polygones d'emprise :

- , 56161221008221	44, 59343901566459	- , 55082189092803	44, 58768444398896	- , 55196769198226	44, 58817345465320
- , 56161231557961	44, 59344028984063	- , 55017868381430	44, 58735615434190	- , 55651708438770	44, 59064689793132
- , 56161050581203	44, 59344960630324	- , 55016875429863	44, 58734995206927	- , 55856612970388	44, 59174702375489
- , 56160617845881	44, 59345849232915	- , 55016071458679	44, 58734248936756	- , 55856659904581	44, 59174727804256
- , 56159949981771	44, 59346660643365	- , 55015487364040	44, 58733405302377	- , 56158602251060	44, 59339807436112
- , 56159072654517	44, 59347363679666	- , 55015145592374	44, 58732496724147	- , 56159565983655	44, 59340450548586
- , 56158019579312	44, 59347931324569	- , 55015059277775	44, 58731558118203	- , 56160335009938	44, 59341215190454
- , 56156831225247	44, 59348341763840	- , 55015231737266	44, 58730625554625	- , 56160879776660	44, 59342071976914
- , 56155553260101	44, 59348579224570	- , 55015656343323	44, 58729734871335	- , 56161179348741	44, 59342987982109
- , 56154234795359	44, 59348634581286	- , 55016316778576	44, 58728920296812	- , 56161221008221	44, 59343901566459
- , 56152926498881	44, 59348505706674	- , 55017187662866	44, 58728213134739		
- , 56151678647767	44, 59348197553302	- , 55018235528601	44, 58727640560997		
- , 56150539196235	44, 59347721963292	- , 55019420106886	44, 58727224579317		
- , 56133373058540	44, 59338840377126	- , 55020695875042	44, 58726981175681		
- , 56132385795075	44, 59338215626155	- , 55022013806016	44, 58726919703975		
- , 56131588659656	44, 59337465723729	- , 55023323252459	44, 58727042526527		
- , 56131230704656	44, 59336940172088	- , 55024573893078	44, 58727344923324		
- , 55848477573548	44, 59182351840141	- , 55025717666455	44, 58727815273397		
- , 55643580350021	44, 59072343326301	- , 55090090682812	44, 58760670978319		
- , 55643547950026	44, 59072325821228	- , 55090194567284	44, 58760725077303		
- , 55188622320528	44, 58824989218675	- , 55196709399401	44, 58817313326011		

(Emprise\_Protys\_v1.3)

## Récépissé de DT Récépissé de DICT

Au titre du chapitre IV du titre V du livre V (partie réglementaire) du Code de l'environnement  
et de la section 12 du chapitre IV du titre III du livre V de la 4<sup>ème</sup> partie (partie réglementaire) du Code du travail

(Annexe 2 de l'arrêté du 15 février 2012 modifié - NOR : DEVP1116359A)

### Destinataire

Récépissé de DT  
Récépissé de DICT  
Récépissé de DT/DICT  
conjointe

#### Dénomination :

Complément / Service :

Numéro / Voie :

Lieu-dit / BP :

Code Postal / Commune :

Pays :

### Coordonnées de l'exploitant

Raison sociale :

Personne à contacter :

Numéro / Voie :

Lieu-dit / BP :

Code Postal / Commune :

Tél. :

Fax :

N° consultation du téléservice :

Référence de l'exploitant :

N° d'affaire du déclarant :

Personne à contacter (déclarant) :

Date de réception de la déclaration :

Commune principale des travaux :

Adresse des travaux prévus :

### Éléments généraux de réponse

Les renseignements que vous avez fournis ne nous permettent pas de vous répondre. La déclaration est à renouveler. Précisez notamment :

Les réseaux/ouvrages que nous exploitons ne sont pas concernés au regard des informations fournies. Distance > à : \_\_\_\_\_ m

Il y a au moins un réseau / ouvrage concerné de catégorie (voir liste des catégories au verso) : \_\_\_\_\_. Autres informations :

### Modification ou extension de nos réseaux / ouvrages

Modification ou extension de réseau/ouvrage envisagée dans un délai inférieur à 3 mois :

Réalisation de modifications en cours sur notre réseau/ouvrage.

Veuillez contacter notre représentant :

Tél. :

NB : Si nous avons connaissance d'une modification du réseau/ouvrage dans le délai maximal de 3 mois à compter de la consultation du téléservice, nous vous en informons.

### Emplacement de nos réseaux / ouvrages

Plans joints :	Références :	Echelle <sup>(1)</sup> :	Date d'édition <sup>(1)</sup> :	Sensible :	Prof. régl. mini <sup>(1)</sup> :	Matériau réseau <sup>(1)</sup> :
NB : La classe de précision A, B ou C figure dans les plans.			___ / ___ / ___		_____ cm	
			___ / ___ / ___		_____ cm	

Réunion sur chantier pour localisation du réseau/ouvrage : Date retenue d'un commun accord : \_\_\_ / \_\_\_ / \_\_\_ à \_\_\_ h \_\_\_

ou Prise de RDV à l'initiative du déclarant (date du dernier contact non conclusif : \_\_\_ / \_\_\_ / \_\_\_)

Votre projet doit tenir compte de la servitude protégeant notre ouvrage.

(cas d'un récépissé de DT) Vous devez prévoir des investigations complémentaires à notre charge (hors cas d'exemption prévus dans la réglementation) <sup>(2)</sup>

Des branchements non cartographiés sont présents. Ils sont soit pourvus d'affleurants visibles et rattachés à un réseau principal souterrain identifié dans les plans joints, soit munis de dispositifs automatiques supprimant tout risque en cas d'endommagement <sup>(2)</sup>

(1) : facultatif si l'information est fournie sur le plan joint (2) : pour les tronçons et branchements non cartographiés en classe A, prévoir des clauses techniques et financières particulières dans le marché

### Recommandations de sécurité

Les recommandations techniques spécifiques suivantes sont à appliquer, en fonction des risques liés à l'utilisation des techniques de travaux employées :

Rubriques du guide technique relatives à des ouvrages ou travaux spécifiques :

Pour les exploitants de lignes électriques : si la distance d'approche a été précisée, la mise hors tension est : possible impossible

Mesures de sécurité à mettre en œuvre :

### Dispositifs importants pour la sécurité :

### Cas de dégradation d'un de nos ouvrages

En cas de dégradation d'un de nos ouvrages, contactez nos services au numéro de téléphone suivant : \_\_\_\_\_

Pour toute anomalie susceptible de mettre en cause la sécurité au cours du déroulement du chantier, prévenir le service départemental d'incendie et de secours (par défaut le 18 ou le 112) :

### Responsable du dossier

Nom :

Désignation du service :

Tél. :

### Signature de l'exploitant ou de son représentant

Nom du signataire :

Signature :

Date : \_\_\_ / \_\_\_ / \_\_\_ Nombre de pièces jointes, y compris les plans : \_\_\_\_\_

# Déclaration de projet de Travaux

## Déclaration d'Intention de Commencement de Travaux

Au titre du chapitre IV du titre V du livre V (partie réglementaire) du Code de l'environnement  
et de la section 12 du chapitre IV du titre III du livre V de la 4ème partie (partie réglementaire) du Code du travail  
(Annexe 1-1 de l'arrêté du 15 février 2012 modifié - NOR : DEVP1116359A)

### Délai de réponse

Le destinataire doit répondre à toute déclaration, même s'il n'est pas concerné, sous 9 jours pour les DT et sous 7 jours pour les DICT, hors jours fériés, après la date de réception de la déclaration dûment remplie. Lorsque la déclaration est reçue sous forme non matérialisée, ces délais sont portés à 15 jours pour la DT et à 9 jours pour la DICT, hors jours fériés. Pour la DT, il peut être prolongé de 15 jours si l'exploitant effectue des mesures de localisation avant de répondre ou lors d'un rendez-vous sur site avec vous.

Exploitant  
Destinataire  
Complément / Service  
Numéro / Voie  
Code postal / Commune  
Pays

SAUR SUD OUEST  
Service DICT (GASCOGNE)  
CHEZ SOGELINK  
TSA 70011  
69134 DARDILLY CEDEX  
France

### DT (Déclaration de projet de travaux)

N° consultation du téléservice : **2026013000332PZO**

N° affaire du responsable du projet: **EMP2025-1 P19**

Date de la déclaration : **30/01/2026**

☒ Responsable du projet, personne morale ☐ Responsable du projet, personne physique ☐ Déclaration conjointe DT/DICT

### Responsable du projet (1) : Champs facultatifs

Dénomination : **DFCI GIRONDE**

Pays : **France** N° SIRET : \_\_\_\_\_

### Représentant du responsable du projet

Dénomination : **DFCI GIRONDE**

Complément / Service : **TSA 54050**

N°, Voie : **26 avenue de l'île Saint Martin**

Lieu-dit / BP : \_\_\_\_\_

Code postal : **92894** Commune : **NANTERRE CEDEX 9**

Personne à contacter : **BONNEMAZOU Matthieu**

Tél. : **+33675654536** Fax<sub>(1)</sub> : \_\_\_\_\_

Courriel<sub>(1)</sub> : **2605091700.260501DT01.03@capti dec. fr**

### Emplacement du projet

Adresse (2) : \_\_\_\_\_

CP : **33650** Commune principale : **CABANAC ET VILLAGRAINS**

Nb de communes : **1** (2) : facultatif si emprise dessinée sur le téléservice

### Souhaits pour le récépissé

☐ Souhaite recevoir le récépissé (cas de la DT-DICT conjointe)

Mode de réception du récépissé souhaité : **ELECTRONIQUE**

Si mode de réception par voie électronique, précisez :

Capacité d'impression des plans : Taille : **A4** Couleur : ☒

Souhait de plans vectoriels : ☐ au format : \_\_\_\_\_

### Projet et son calendrier

(3) : voir les codes au verso

Nature des travaux<sub>(3)</sub> : **CUR TER**

Décrivez le projet : **Nettoyage de fossés et passages busés**

Emploi de techniques sans tranchées : ☐ Oui ☒ Non  
Distance minimale entre les travaux et la ligne électrique : \_\_\_\_\_ m

☐ Cochez si vous souhaitez les plans des réseaux électriques aériens.

Date prévue pour le commencement des travaux : **06/04/2026** Durée du chantier : **90** jour(s)

### Investigations complémentaires par le responsable du projet (à remplir après réception du récépissé de DT)

Réalisation d'investigations complémentaires : ☐ Oui ☒ Non

Motif de réalisation ou non d'investigations complémentaires avant travaux (voir au verso) : \_\_\_\_\_

Date des investigations complémentaires : \_\_\_\_\_

☐ Investigations susceptibles de nécessiter une DICT

☐ Envoi des résultats aux exploitants d'ouvrages et aux entreprises

### Signature du responsable du projet ou de son représentant

Nom : **BONNEMAZOU Matthieu**

Signature : \_\_\_\_\_

Nombre de pièces jointes, y compris les plans : **1**

### DICT (Déclaration d'Intention de Commencement de Travaux)

N° consultation du téléservice : \_\_\_\_\_

N° affaire de l'exécutant des travaux : \_\_\_\_\_

Date de la déclaration : \_\_\_\_\_

Nature de la déclaration (voir les codes au verso) : \_\_\_\_\_

### Exécutant des travaux (1) : Champs facultatifs

Dénomination : \_\_\_\_\_

Complément / Service : \_\_\_\_\_

N°, Voie : \_\_\_\_\_

Lieu-dit / BP : \_\_\_\_\_

Code postal : \_\_\_\_\_ Commune : \_\_\_\_\_

Pays : \_\_\_\_\_ N° SIRET : \_\_\_\_\_

Nom de la personne à contacter : \_\_\_\_\_

Tél. : \_\_\_\_\_ Fax<sub>(1)</sub> : \_\_\_\_\_

Courriel<sub>(1)</sub> : \_\_\_\_\_

### Emplacement des travaux (si différent du projet de travaux)

Adresse (2) : \_\_\_\_\_

CP : \_\_\_\_\_ Commune principale : \_\_\_\_\_

Nb de communes : \_\_\_\_\_ (2) : facultatif si emprise dessinée sur le téléservice

### Souhaits pour le récépissé

Mode de réception du récépissé souhaité : \_\_\_\_\_

Si mode de réception par voie électronique, précisez :

Capacité d'impression des plans : Taille : \_\_\_\_\_ Couleur : ☐

Souhait de plans vectoriels : ☐ au format : \_\_\_\_\_

### Travaux et leur calendrier

(3) : voir les codes au verso

Nature des travaux<sub>(3)</sub> : \_\_\_\_\_

Décrivez les travaux : \_\_\_\_\_

Techniques utilisées<sub>(3)</sub> : \_\_\_\_\_

☐ Autre, précisez la technique : \_\_\_\_\_

Précisez, le cas échéant, la profondeur max d'excavation : \_\_\_\_\_ cm

☐ Cochez en cas de modification du profil du terrain en fin de travaux

Résultats des investigations complémentaires communiquées par le responsable du projet : ☐ Oui ☒ Non

Distance minimale entre les travaux et la ligne électrique : \_\_\_\_\_ m

☐ Cochez si vous souhaitez les plans des réseaux électriques aériens.

Date prévue pour le commencement des travaux : \_\_\_\_\_

Durée du chantier : \_\_\_\_\_ jour(s)

### Signature de l'exécutant des travaux ou de son représentant

Nom : \_\_\_\_\_

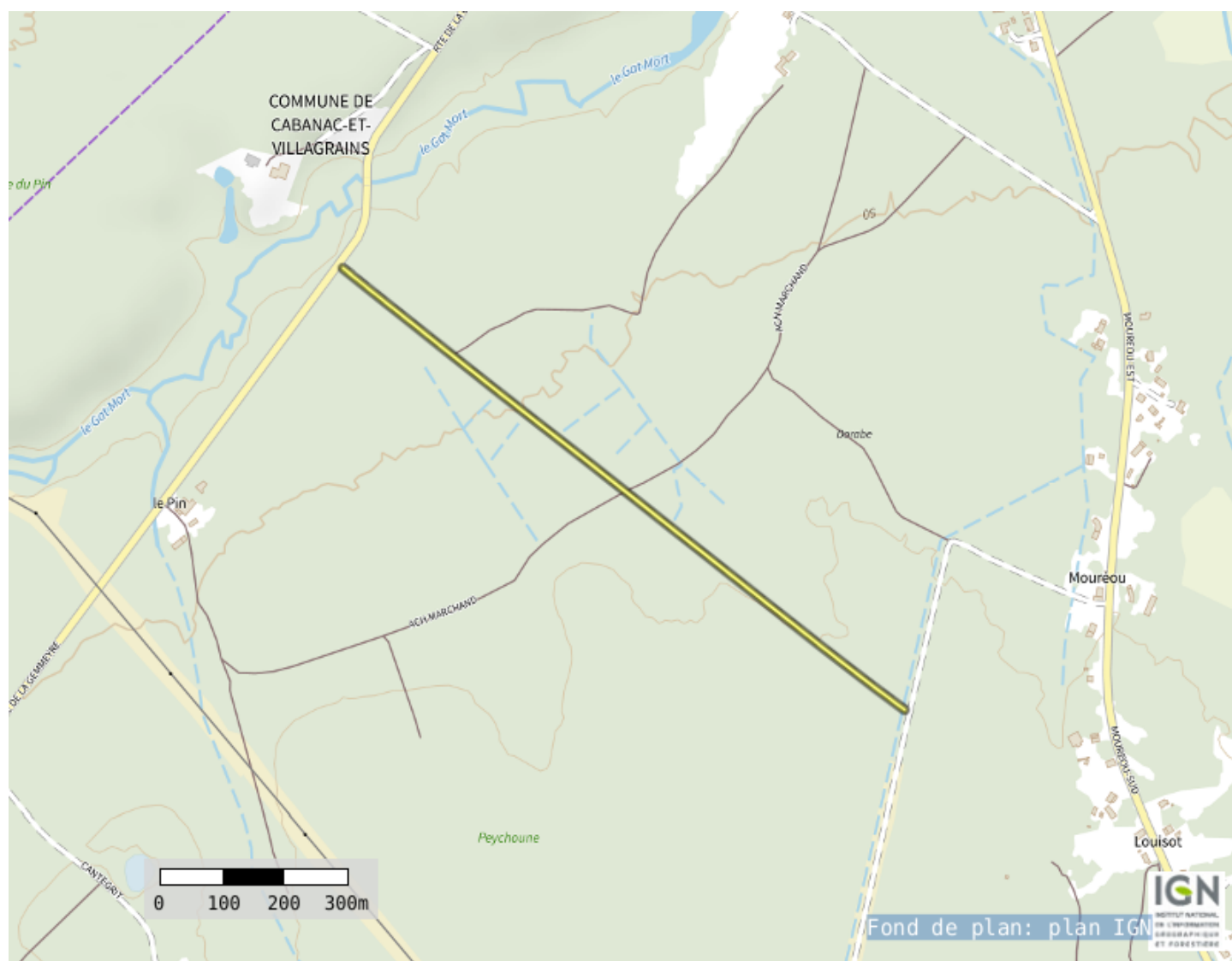
Signature : \_\_\_\_\_

Nombre de pièces jointes, y compris les plans : \_\_\_\_\_



Référence Protys de ce document : **2605091700. 260501DT01**

Numéro de consultation du GU : **2026013000332PZO**



Coordonnées (Lambert 93) : **418329. 12372735987**

**6394406. 325796238**

Liste des communes concernées :

**Cabanac-et-Villagrains ;**

Coordonnées (GPS) des sommets des polygones d'emprise :

- , 56161221008221	44, 59343901566459	- , 55082189092803	44, 58768444398896	- , 55196769198226	44, 58817345465320
- , 56161231557961	44, 59344028984063	- , 55017868381430	44, 58735615434190	- , 55651708438770	44, 59064689793132
- , 56161050581203	44, 59344960630324	- , 55016875429863	44, 58734995206927	- , 55856612970388	44, 59174702375489
- , 56160617845881	44, 59345849232915	- , 55016071458679	44, 58734248936756	- , 55856659904581	44, 59174727804256
- , 56159949981771	44, 59346660643365	- , 55015487364040	44, 58733405302377	- , 56158602251060	44, 59339807436112
- , 56159072654517	44, 59347363679666	- , 55015145592374	44, 58732496724147	- , 56159565983655	44, 59340450548586
- , 56158019579312	44, 59347931324569	- , 55015059277775	44, 58731558118203	- , 56160335009938	44, 59341215190454
- , 56156831225247	44, 59348341763840	- , 55015231737266	44, 58730625554625	- , 56160879776660	44, 59342071976914
- , 56155553260101	44, 59348579224570	- , 55015656343323	44, 58729734871335	- , 56161179348741	44, 59342987982109
- , 56154234795359	44, 59348634581286	- , 55016316778576	44, 58728920296812	- , 56161221008221	44, 59343901566459
- , 56152926498881	44, 59348505706674	- , 55017187662866	44, 58728213134739		
- , 56151678647767	44, 59348197553302	- , 55018235528601	44, 58727640560997		
- , 56150539196235	44, 59347721963292	- , 55019420106886	44, 58727224579317		
- , 56133373058540	44, 59338840377126	- , 55020695875042	44, 58726981175681		
- , 56132385795075	44, 59338215626155	- , 55022013806016	44, 58726919703975		
- , 56131588659656	44, 59337465723729	- , 55023323252459	44, 58727042526527		
- , 56131230704656	44, 59336940172088	- , 55024573893078	44, 58727344923324		
- , 55848477573548	44, 59182351840141	- , 55025717666455	44, 58727815273397		
- , 55643580350021	44, 59072343326301	- , 55090090682812	44, 58760670978319		
- , 55643547950026	44, 59072325821228	- , 55090194567284	44, 58760725077303		
- , 55188622320528	44, 58824989218675	- , 55196709399401	44, 58817313326011		

(Emprise\_Protys\_v1.3)

# Récépissé de DT Récépissé de DICT

Au titre du chapitre IV du titre V du livre V (partie réglementaire) du Code de l'environnement  
et de la section 12 du chapitre IV du titre III du livre V de la 4<sup>ème</sup> partie (partie réglementaire) du Code du travail

(Annexe 2 de l'arrêté du 15 février 2012 modifié - NOR : DEVP1116359A)

## Destinataire

Récépissé de DT  
Récépissé de DICT  
Récépissé de DT/DICT  
conjointe

### Dénomination :

Complément / Service :

Numéro / Voie :

Lieu-dit / BP :

Code Postal / Commune :

Pays :

## Coordonnées de l'exploitant

Raison sociale :

Personne à contacter :

Numéro / Voie :

Lieu-dit / BP :

Code Postal / Commune :

Tél. :

Fax :

N° consultation du téléservice :

Référence de l'exploitant :

N° d'affaire du déclarant :

Personne à contacter (déclarant) :

Date de réception de la déclaration :

Commune principale des travaux :

Adresse des travaux prévus :

## Éléments généraux de réponse

Les renseignements que vous avez fournis ne nous permettent pas de vous répondre. La déclaration est à renouveler. Précisez notamment :

Les réseaux/ouvrages que nous exploitons ne sont pas concernés au regard des informations fournies. Distance > à : \_\_\_\_\_ m

Il y a au moins un réseau / ouvrage concerné de catégorie (voir liste des catégories au verso) : \_\_\_\_\_. Autres informations :

## Modification ou extension de nos réseaux / ouvrages

Modification ou extension de réseau/ouvrage envisagée dans un délai inférieur à 3 mois :

Réalisation de modifications en cours sur notre réseau/ouvrage.

Veuillez contacter notre représentant :

Tél. :

NB : Si nous avons connaissance d'une modification du réseau/ouvrage dans le délai maximal de 3 mois à compter de la consultation du téléservice, nous vous en informons.

## Emplacement de nos réseaux / ouvrages

Plans joints :	Références :	Echelle <sup>(1)</sup> :	Date d'édition <sup>(1)</sup> :	Sensible :	Prof. régl. mini <sup>(1)</sup> :	Matériau réseau <sup>(1)</sup> :
NB : La classe de précision A, B ou C figure dans les plans.			___ / ___ / ___		___ cm	
			___ / ___ / ___		___ cm	

Réunion sur chantier pour localisation du réseau/ouvrage : Date retenue d'un commun accord : \_\_\_ / \_\_\_ / \_\_\_ à \_\_\_ h \_\_\_

ou Prise de RDV à l'initiative du déclarant (date du dernier contact non conclusif : \_\_\_ / \_\_\_ / \_\_\_)

Votre projet doit tenir compte de la servitude protégeant notre ouvrage.

(cas d'un récépissé de DT) Vous devez prévoir des investigations complémentaires à notre charge (hors cas d'exemption prévus dans la réglementation) <sup>(2)</sup>

Des branchements non cartographiés sont présents. Ils sont soit pourvus d'affleurants visibles et rattachés à un réseau principal souterrain identifié dans les plans joints, soit munis de dispositifs automatiques supprimant tout risque en cas d'endommagement <sup>(2)</sup>

(1) : facultatif si l'information est fournie sur le plan joint (2) : pour les tronçons et branchements non cartographiés en classe A, prévoir des clauses techniques et financières particulières dans le marché

## Recommandations de sécurité

Les recommandations techniques spécifiques suivantes sont à appliquer, en fonction des risques liés à l'utilisation des techniques de travaux employées :

Rubriques du guide technique relatives à des ouvrages ou travaux spécifiques :

Pour les exploitants de lignes électriques : si la distance d'approche a été précisée, la mise hors tension est : possible impossible

Mesures de sécurité à mettre en œuvre :

## Dispositifs importants pour la sécurité :

## Cas de dégradation d'un de nos ouvrages

En cas de dégradation d'un de nos ouvrages, contactez nos services au numéro de téléphone suivant : \_\_\_\_\_

Pour toute anomalie susceptible de mettre en cause la sécurité au cours du déroulement du chantier, prévenir le service départemental d'incendie et de secours (par défaut le 18 ou le 112) :

## Responsable du dossier

Nom :

Désignation du service :

Tél. :

## Signature de l'exploitant ou de son représentant

Nom du signataire :

Signature :

Date : \_\_\_ / \_\_\_ / \_\_\_ Nombre de pièces jointes, y compris les plans : \_\_\_\_\_



# Légende

## AEP & IRR

 Eau potable	 Borne de puisage monétique	 Potelet de protection cathodique	 Vanne de sectionnement / regard
 Eau potable hors service	 Borne fontaine	 Prise de potentiel	 Vanne de survitesse
 Irrigation	 Bouche d'incendie en bout	 Puisard	 Vanne en attente de bout
 Irrigation hors service	 Bouche d'incendie en té	 Purge	 Vanne en attente de dérivation
 Bâche	 Bouche de lavage en bout	 Réducteur de pression	 Vanne fermée condamnée
 Production avec traitement	 Bouche de lavage en té	 Régulateur de débit	 Vanne normalement fermée
 Puits	 Compteur de production	 Régulateur de pression amont	 Vanne réglée
 Regard	 Compteur de sectorisation	 Régulateur de pression amont/aval	 Ventouse
 Réserve incendie	 Compteur export	 Régulateur de pression aval	 Vidange
 Réservoir au sol	 Compteur import	 Vanne asservie	 Borne 1 prise
 Réservoir enterré	 Débitmètre	 Vanne de branchement	 Borne 2 prises
 Réservoir semi-enterré	 Micro ventouse	 Vanne de pi	 Borne 4 prises
 Réservoir sur tour	 Poste de soutirage	 Vanne de sectionnement / b.a.c	
 Station de pompage	 Poteau d'incendie en bout		
 Station de surpression	 Poteau d'incendie en té		

## EU & EP

 Assainissement	 Avaloir	 Dégrilleur	 Té de curage
 Assainissement hors service	 Avaloir à grille	 Dessableur	 Vacuomètre
 Pluvial	 Bassin de rétention	 Déversoir d'orage	 Vanne
 Pluvial hors service	 Canal de mesure	 Exutoire	 Vanne à guillotine
 Station d'épuration	 Carré borgne	 Rond borgne	 Vanne à manchon
 Lagune	 Carré visitable	 Rond visitable	 Vanne murale
 Poste de relevage	 Carré visitable à grille	 Rond visitable à grille	 Ventouse
	 Chambre de détente	 Tampon/avaloir	 Vidange
	 Chasse	 Débitmètre	

# Explications de lecture



Eaux usées, écoulement gravitaire, Amiante ciment, diamètre 200, classe C.



Eaux potable, PEHD, diamètre 110, classe A.

Les coordonnées GPS fournies sont en Lambert 93.

# Recommandations techniques et consignes de sécurité

## Responsabilités générales

Tout travail commencé avant réception de la réponse à votre DICT engage votre responsabilité exclusive.

Les plans transmis font apparaître les ouvrages concernés par vos travaux. Vous devez prendre toutes dispositions pour :

- préserver ces ouvrages
- garantir la sécurité des personnes
- protéger l'environnement

⚠ Attention : un endommagement peut provoquer de graves dangers (pression interne > 7 bars dans les canalisations d'eau potable, effluents nocifs dans les réseaux d'assainissement, etc.).

## Plans et validité de la DICT

Les plans sont restitués sur le meilleur fond disponible, mais peuvent comporter des erreurs.

Pour les ouvrages en classe A, utilisez les coordonnées Lambert fournies avec la réponse.

Vérifiez toujours l'environnement et les affleurants (regards, chambres, bouches à clé, etc.).

### Quand renouveler la DICT :

- Travaux supérieurs à 6 mois sans réunion périodique avec les exploitants
- Travaux non commencés dans les 3 mois suivant la consultation
- Travaux interrompus plus de 3 mois

## Précautions pendant les travaux

L'accès aux canalisations et aux accessoires de surface doit rester libre jour et nuit.

Si un accessoire doit être déplacé, informez le gestionnaire :

- respectez ses consignes
- assurez à vos frais leur repositionnement et remise à la cote

Les travaux doivent être réalisés dans les règles, sans contrainte excessive ni interaction nuisible pour les ouvrages.

## Repérage préalable des ouvrages

Les renseignements fournis sont indicatifs : des modifications de voirie ou de tracé peuvent exister.

Les branchements n'apparaissent pas systématiquement sur les plans.

Par défaut, la précision est de classe C (incertitude > 1,5 m).

### À prendre en compte :

- Accessoires de surface (regards, tampons, plaques, bouches à clef) = indices de localisation
- Ils peuvent être déplacés ou dissimulés sans information au gestionnaire
- La position, profondeur, géométrie et nature des ouvrages doivent être confirmées par sondages manuels adaptés

**⚠ Certains anciens ouvrages ne sont pas protégés par grillage avertisseur. S'il existe, il doit être soigneusement remis en place.**

**Demande de repérage complémentaire avec un délai de prévenance de minimum 10 jours :**

Écrire à : [reperage.csp@saur.com](mailto:reperage.csp@saur.com)

Objet du mail : [N° département] – [Commune] – RDV [N° consultation DICT]

Exemple : 19 – BRIVE-LA-GAILLARDE – RDV 2020280501191T

**Marquage/piquetage obligatoire signalez pendant toute la durée du chantier :**

- le tracé des ouvrages
- la localisation des points singuliers (affleurants, changements de direction, etc.)

## Attitude en cas de sinistre

En cas de dégradation imputable à vos travaux :

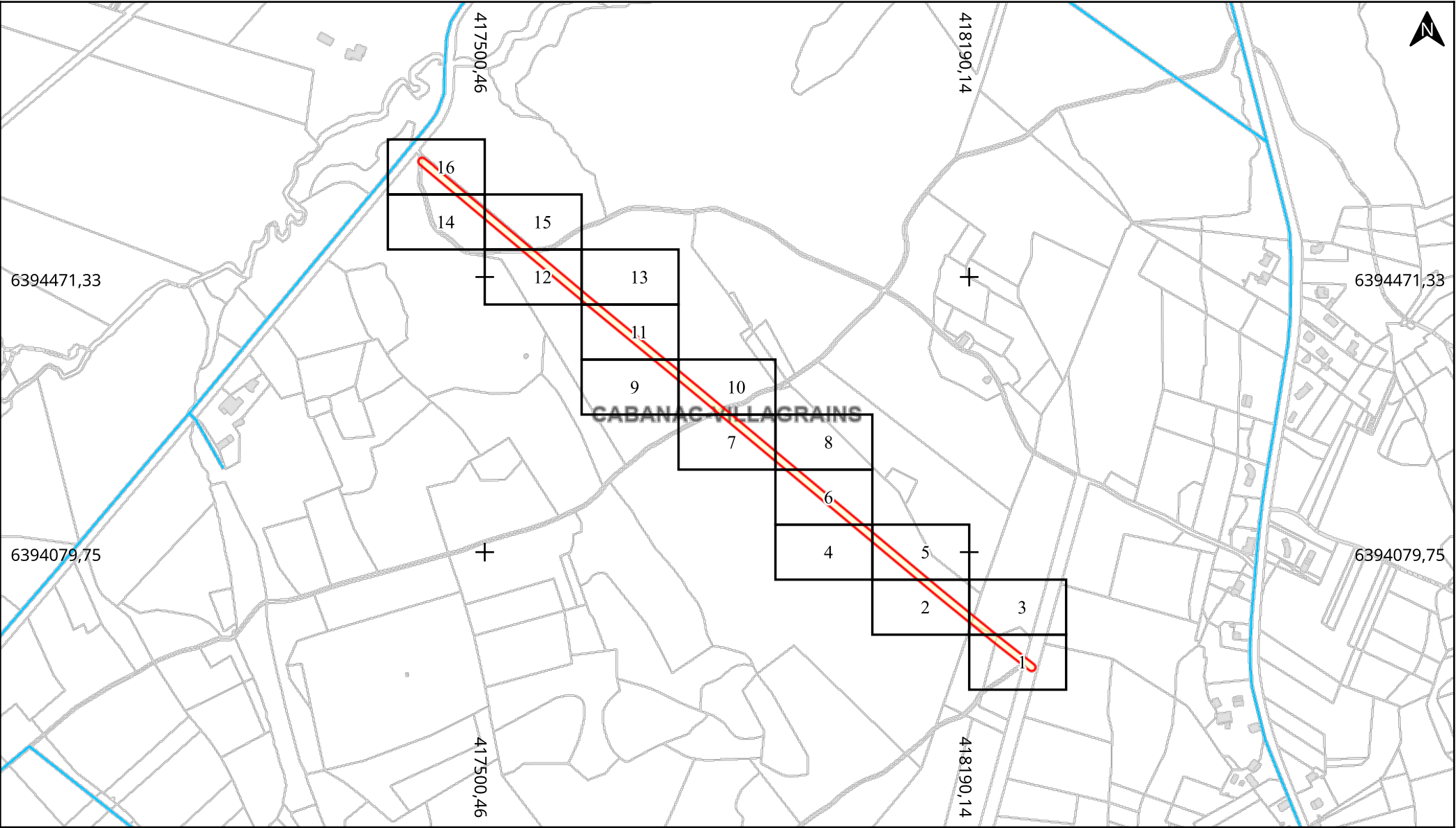
- avertissez immédiatement le gestionnaire
- facilitez les réparations (seul le gestionnaire est habilité à intervenir)

Une facturation sera émise (intervention, main-d'œuvre, fournitures).

**⚠ Le non-respect de ces consignes engage totalement votre responsabilité.**


**Rappel légal – Article L1324-4 du Code de la santé publique :**

« Le fait de dégrader des ouvrages publics destinés à recevoir ou à conduire des eaux d'alimentation ou de laisser introduire des matières susceptibles de nuire à la salubrité, dans l'eau [...] servant à l'alimentation publique, est puni de trois ans d'emprisonnement et 45 000 euros d'amende. »



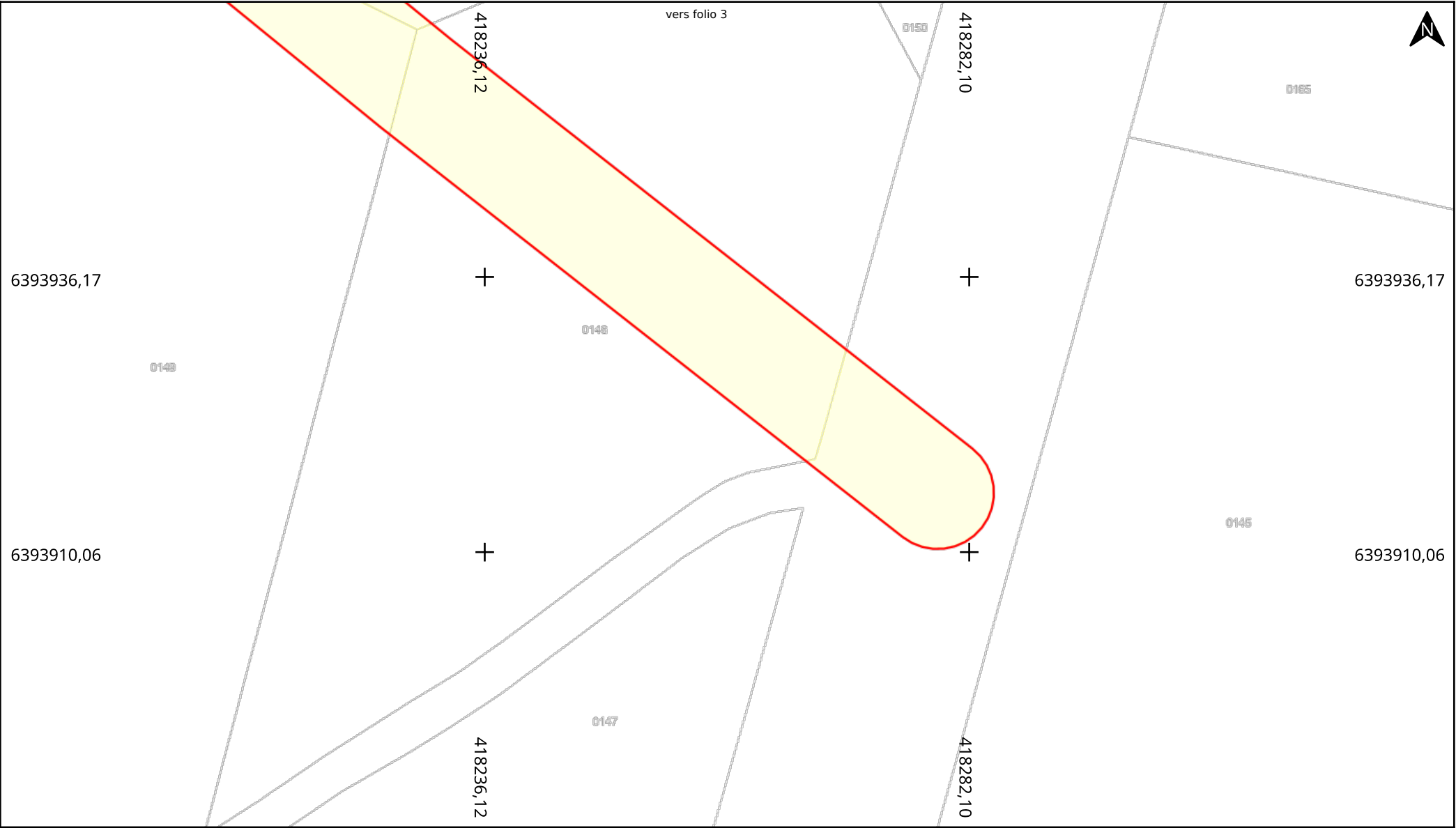
**Adresse :** NR  
33650 Cabanac-et-Villagrains  
**Date d'édition :** 30/01/2026 09:46  
**N° Consultation :** 2026013000332PZO

**Classe de précision:** C (si non renseigné sur le réseau)



**Légende :**  
Voir page annexe

**Echelle :** 1:7500  
0 100 200m  
Format d'impression: A4 Paysage  
Carroyage: RGF93 / Lambert 93 (EPSG:2154)



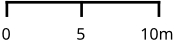
**Adresse :** NR  
33650 Cabanac-et-Villagrains  
**Date d'édition :** 30/01/2026 09:46  
**N° Consultation :** 2026013000332PZO

**Classe de précision:** C (si non renseigné sur le réseau)

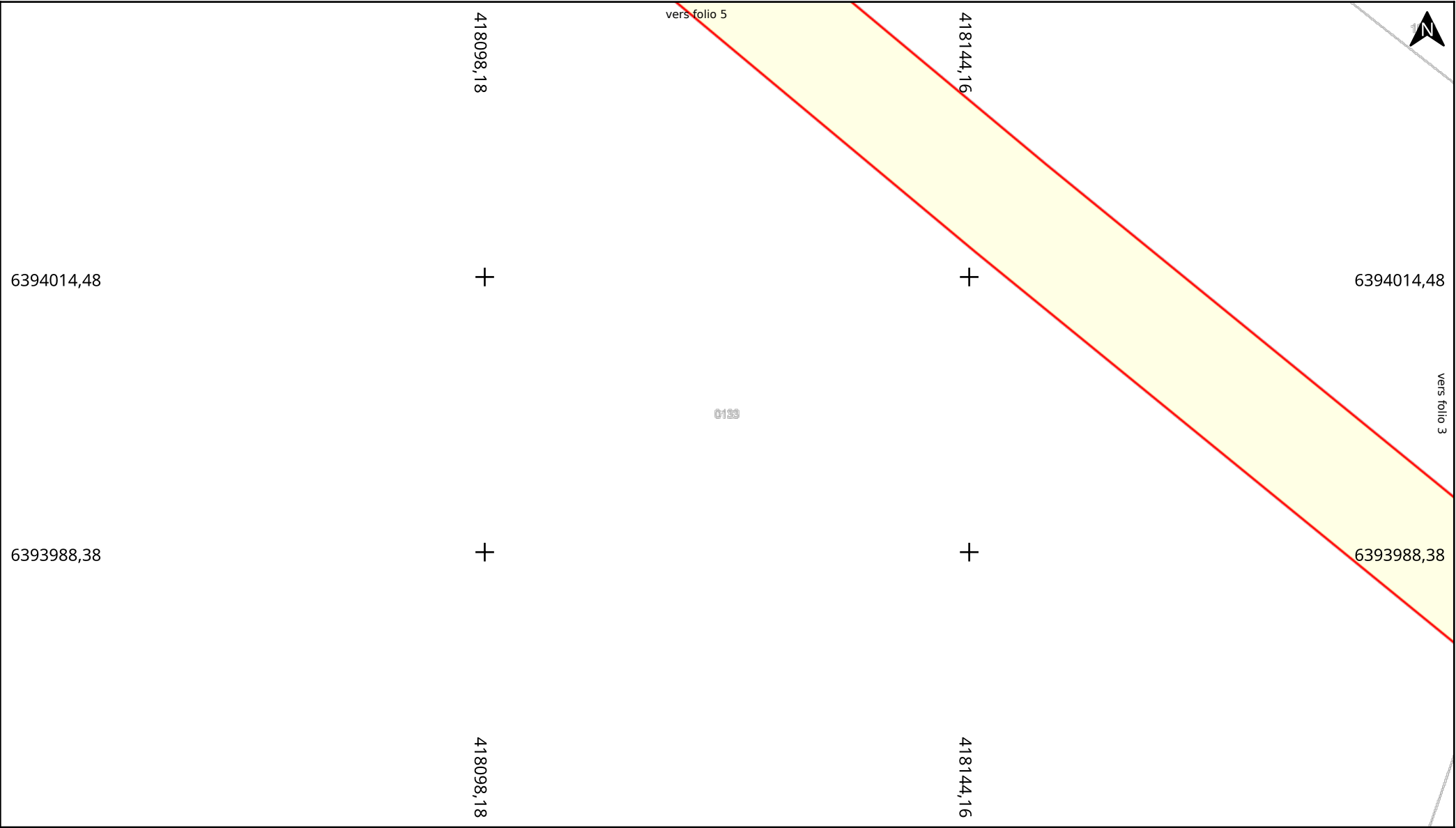


**Légende :**  
Voir page annexe

**Echelle :** 1:500




Format d'impression: A4 Paysage  
Carroyage: RGF93 / Lambert 93 (EPSG:2154)



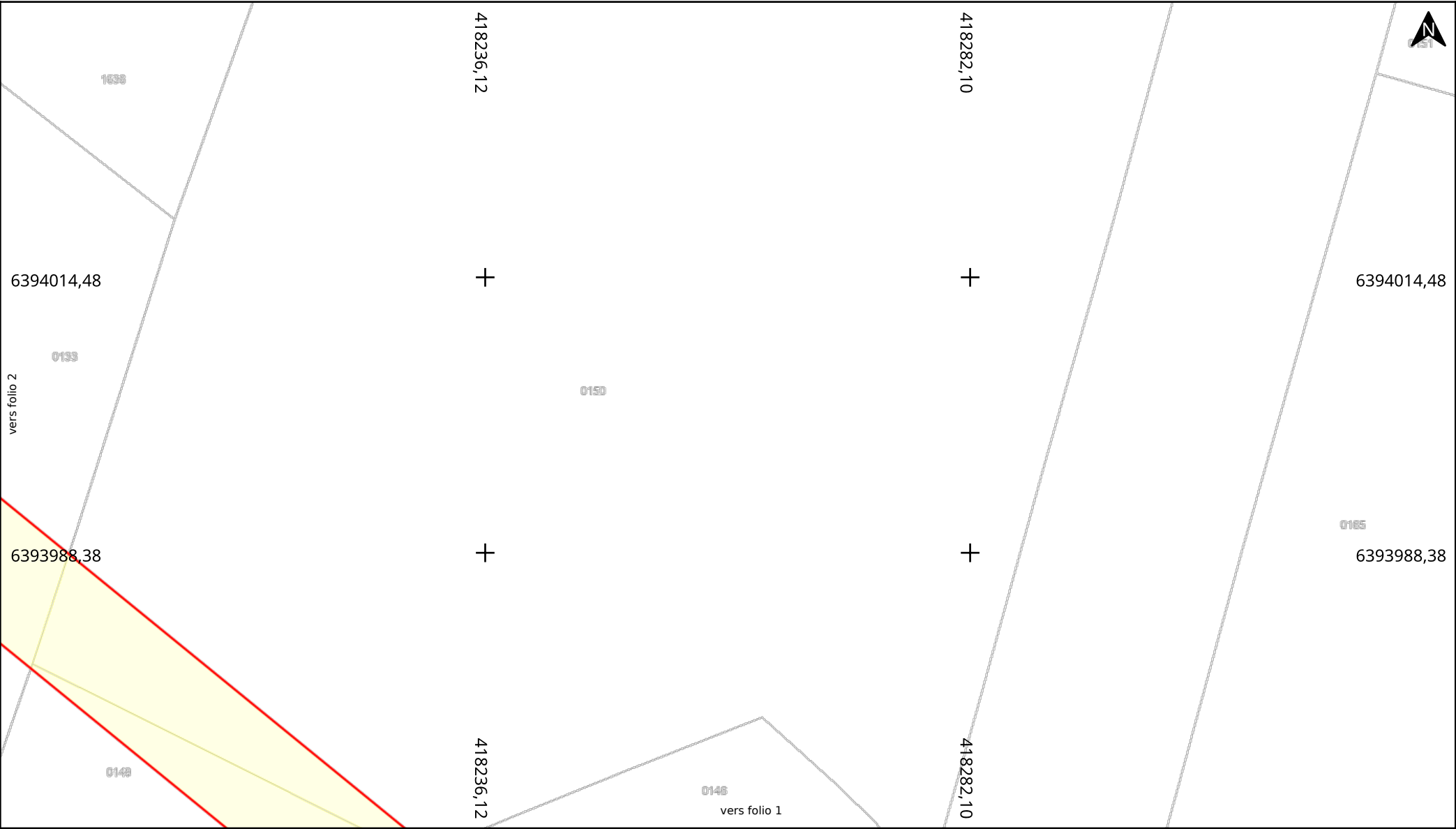
**Adresse :** NR  
33650 Cabanac-et-Villagrains  
**Date d'édition :** 30/01/2026 09:46  
**N° Consultation :** 2026013000332PZO

**Classe de précision:** C (si non renseigné sur le réseau)



**Légende :**  
Voir page annexe

**Echelle :** 1:500  
0 5 10m  
Format d'impression: A4 Paysage  
Carroyage: RGF93 / Lambert 93 (EPSG:2154)




**Adresse :** NR  
33650 Cabanac-et-Villagrains

**Date d'édition :** 30/01/2026 09:46

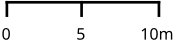
**N° Consultation :** 2026013000332PZO

**Classe de précision:** C (si non renseigné sur le réseau)




**Légende :**  
Voir page annexe

**Echelle :** 1:500




Format d'impression: A4 Paysage

Carroyage: RGF93 / Lambert 93 (EPSG:2154)

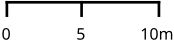


**Adresse :** NR  
33650 Cabanac-et-Villagrains  
**Date d'édition :** 30/01/2026 09:46  
**N° Consultation :** 2026013000332PZO

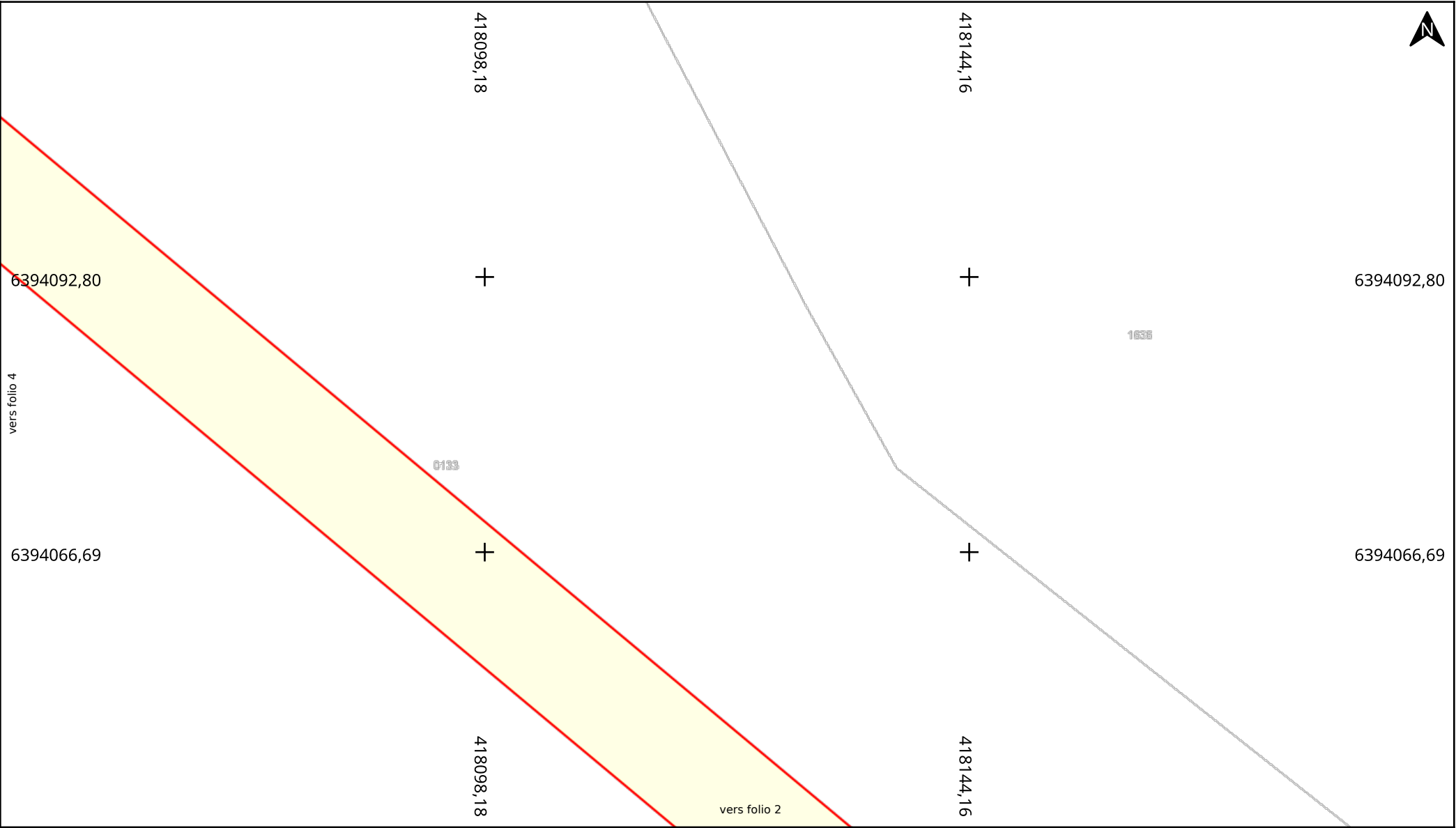
**Classe de précision:** C (si non renseigné sur le réseau)



**Légende :**  
Voir page annexe

**Echelle :** 1:500  
  
Format d'impression: A4 Paysage  
Carroyage: RGF93 / Lambert 93 (EPSG:2154)






**Adresse :** NR  
33650 Cabanac-et-Villagrains

**Date d'édition :** 30/01/2026 09:46

**N° Consultation :** 2026013000332PZO

**Classe de précision:** C (si non renseigné sur le réseau)



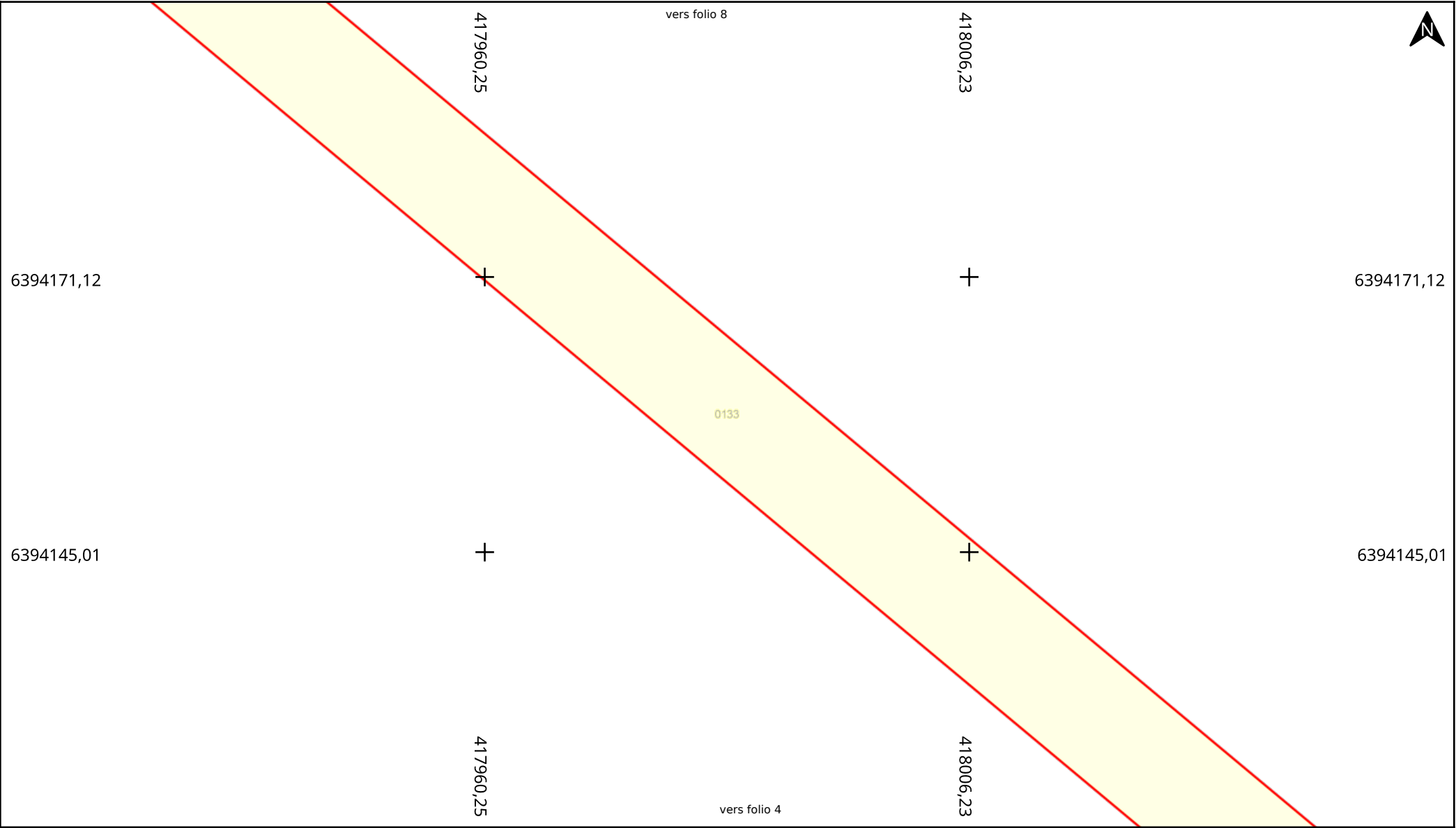
**Légende :**  
Voir page annexe

**Echelle :** 1:500



Format d'impression: A4 Paysage

Carroyage: RGF93 / Lambert 93 (EPSG:2154)




BD Parcellaire® et BD Adresse® de © IGN. Reproduction interdite

**Adresse :** NR  
33650 Cabanac-et-Villagrains

**Date d'édition :** 30/01/2026 09:46

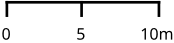
**N° Consultation :** 2026013000332PZO

**Classe de précision:** C (si non renseigné sur le réseau)



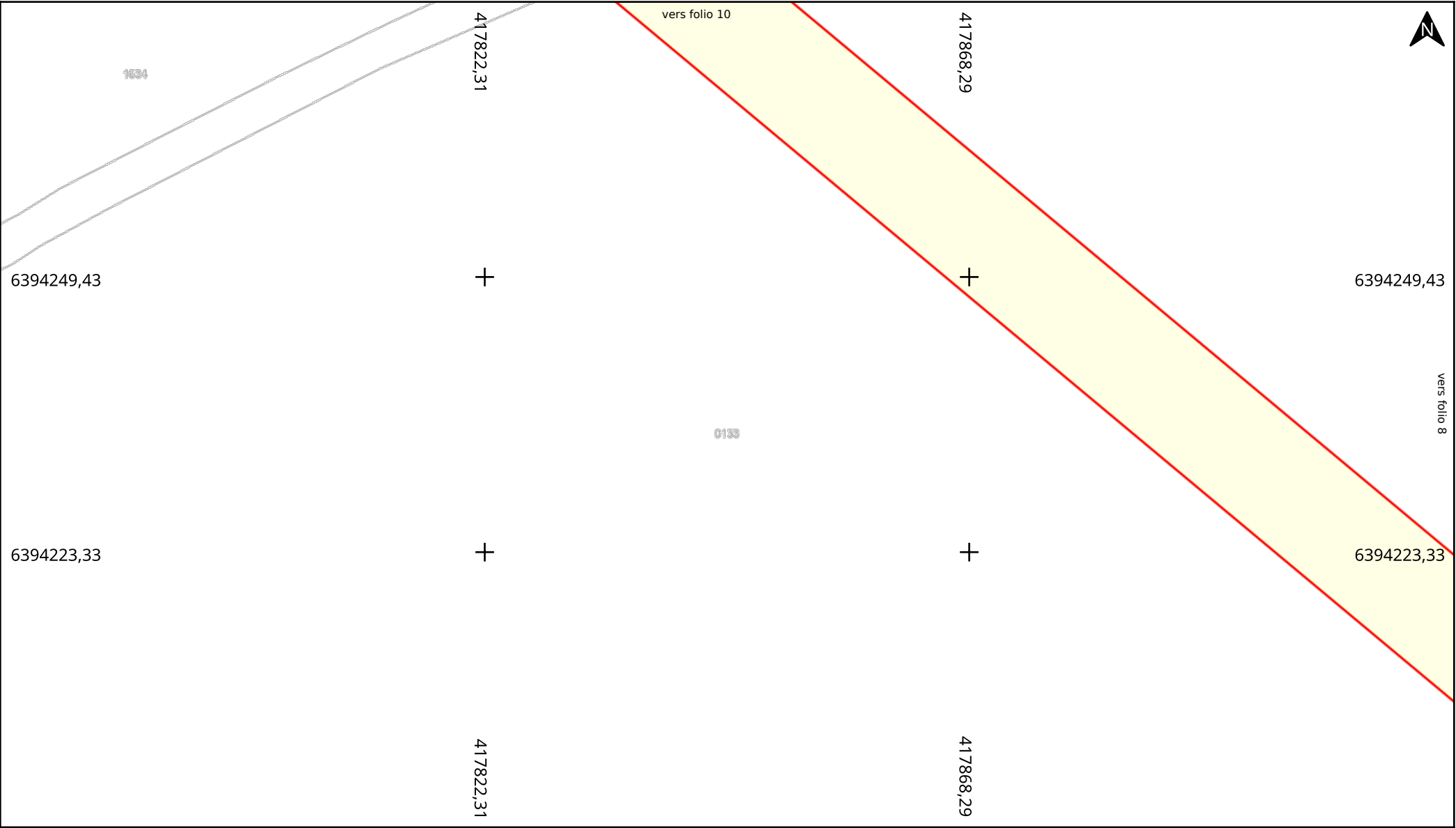
**Légende :**  
Voir page annexe

**Echelle :** 1:500



Format d'impression: A4 Paysage


Carroyage: RGF93 / Lambert 93 (EPSG:2154)



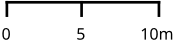
BD Parcellaire® et BD Adresse® de © IGN. Reproduction interdite


**Adresse :** NR  
33650 Cabanac-et-Villagrains  
**Date d'édition :** 30/01/2026 09:46  
**N° Consultation :** 2026013000332PZO

**Classe de précision:** C (si non renseigné sur le réseau)



**Légende :**  
Voir page annexe

**Echelle :** 1:500  
  
Format d'impression: A4 Paysage  
Carroyage: RGF93 / Lambert 93 (EPSG:2154)




**Adresse :** NR  
33650 Cabanac-et-Villagrains

**Date d'édition :** 30/01/2026 09:46

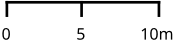
**N° Consultation :** 2026013000332PZO

**Classe de précision:** C (si non renseigné sur le réseau)



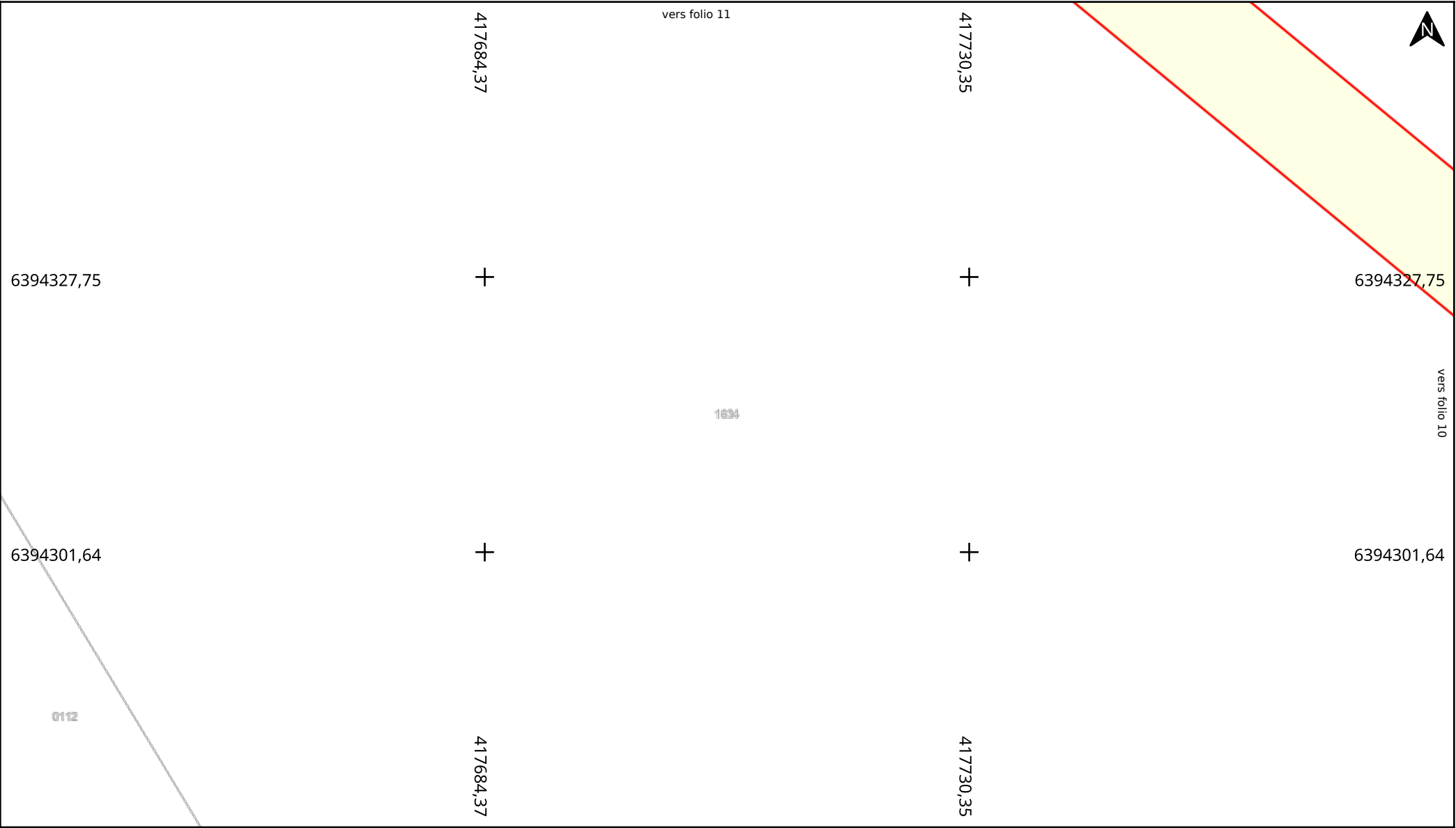
**Légende :**  
Voir page annexe

**Echelle :** 1:500




Format d'impression: A4 Paysage

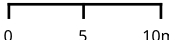
Carroyage: RGF93 / Lambert 93 (EPSG:2154)

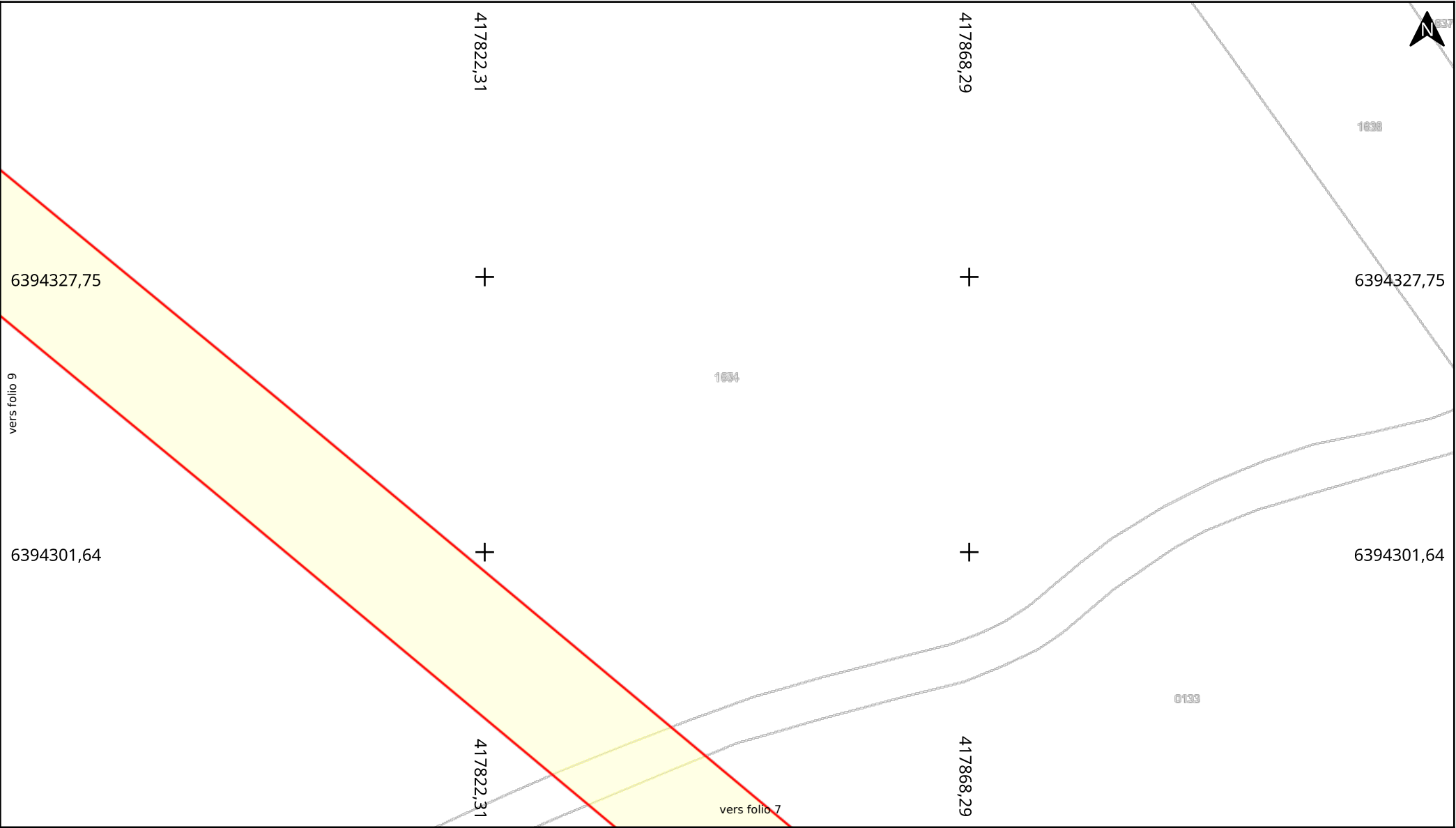


**Adresse :** NR  
33650 Cabanac-et-Villagrains  
**Date d'édition :** 30/01/2026 09:46  
**N° Consultation :** 2026013000332PZO

**Classe de précision:** C (si non renseigné sur le réseau)

 **Légende :**  
Voir page annexe

**Echelle :** 1:500  
  
Format d'impression: A4 Paysage  
Carroyage: RGF93 / Lambert 93 (EPSG:2154)




**Adresse :** NR  
33650 Cabanac-et-Villagrains

**Date d'édition :** 30/01/2026 09:46

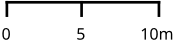
**N° Consultation :** 2026013000332PZO

**Classe de précision:** C (si non renseigné sur le réseau)

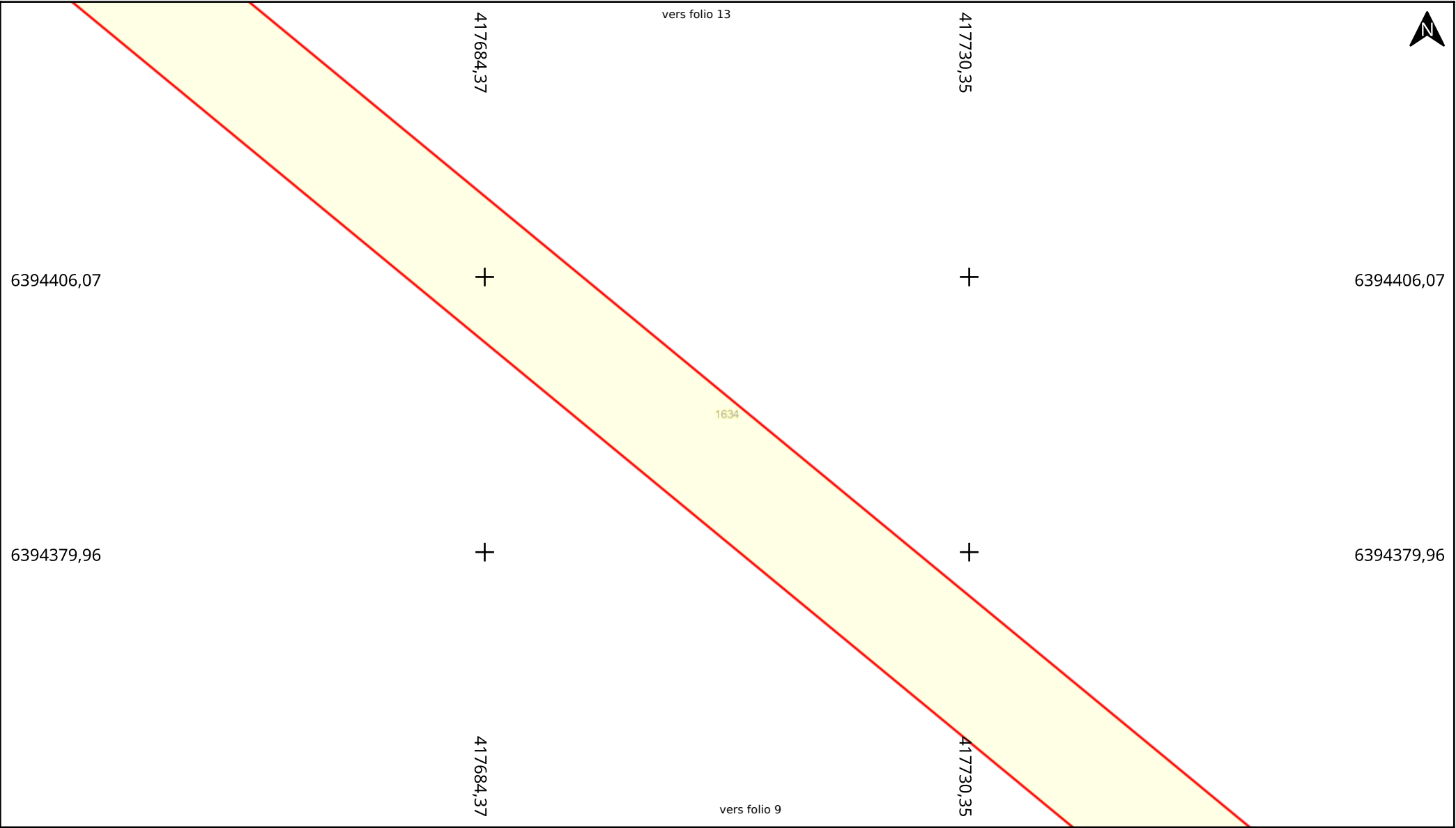


**Légende :**  
Voir page annexe

**Echelle :** 1:500




Format d'impression: A4 Paysage  
Carroyage: RGF93 / Lambert 93 (EPSG:2154)



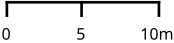
BD Parcellaire® et BD Adresse® de © IGN. Reproduction interdite

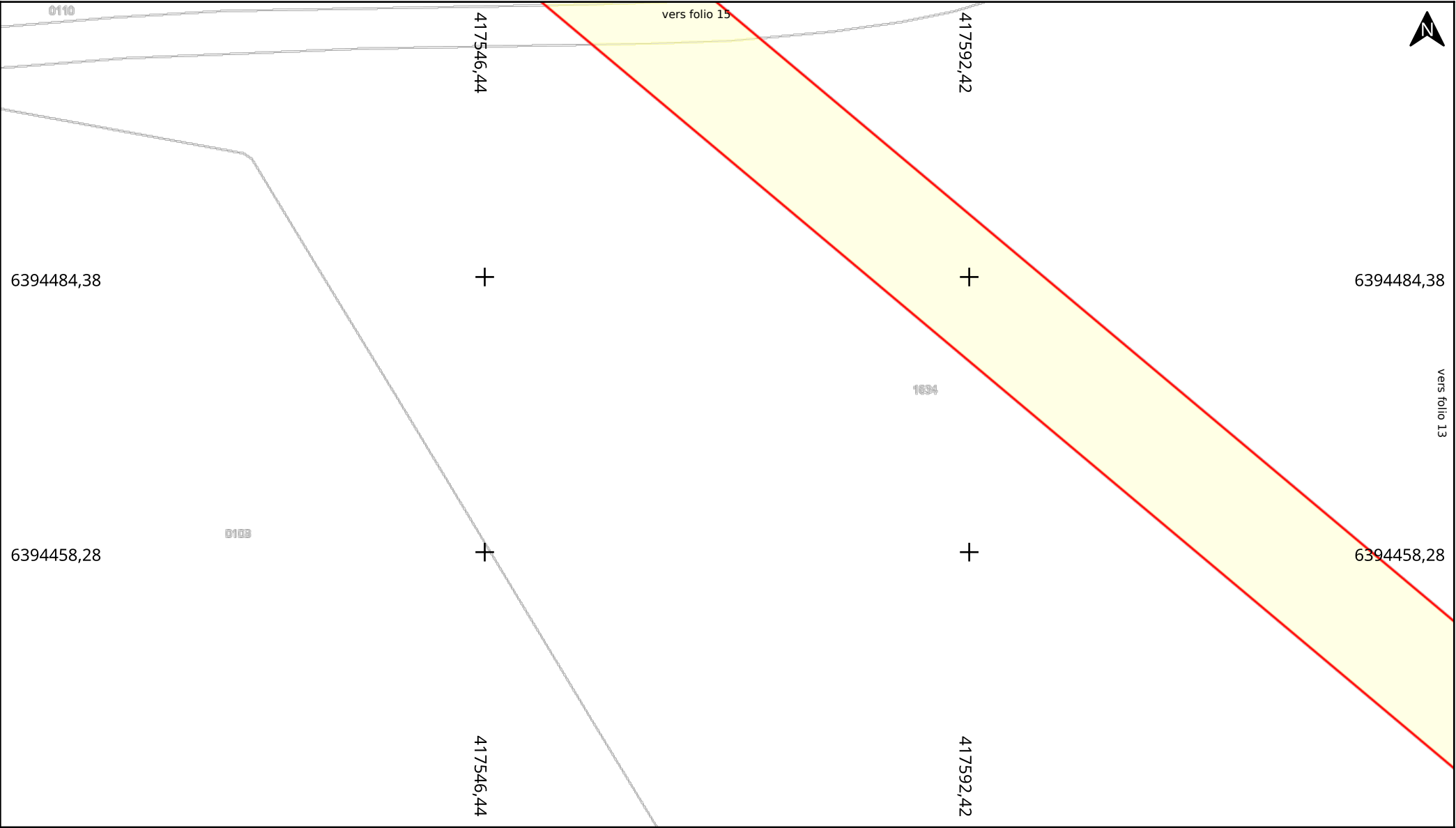
**Adresse :** NR  
33650 Cabanac-et-Villagrains  
**Date d'édition :** 30/01/2026 09:46  
**N° Consultation :** 2026013000332PZO

**Classe de précision:** C (si non renseigné sur le réseau)



**Légende :**  
Voir page annexe

**Echelle :** 1:500  
  
Format d'impression: A4 Paysage  
Carroyage: RGF93 / Lambert 93 (EPSG:2154)




**Adresse :** NR  
33650 Cabanac-et-Villagrains

**Date d'édition :** 30/01/2026 09:46

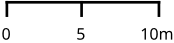
**N° Consultation :** 2026013000332PZO

**Classe de précision:** C (si non renseigné sur le réseau)



**Légende :**  
Voir page annexe


**Echelle :** 1:500



Format d'impression: A4 Paysage

Carroyage: RGF93 / Lambert 93 (EPSG:2154)






**Adresse :** NR  
33650 Cabanac-et-Villagrains

**Date d'édition :** 30/01/2026 09:46

**N° Consultation :** 2026013000332PZO

**Classe de précision:** C (si non renseigné sur le réseau)



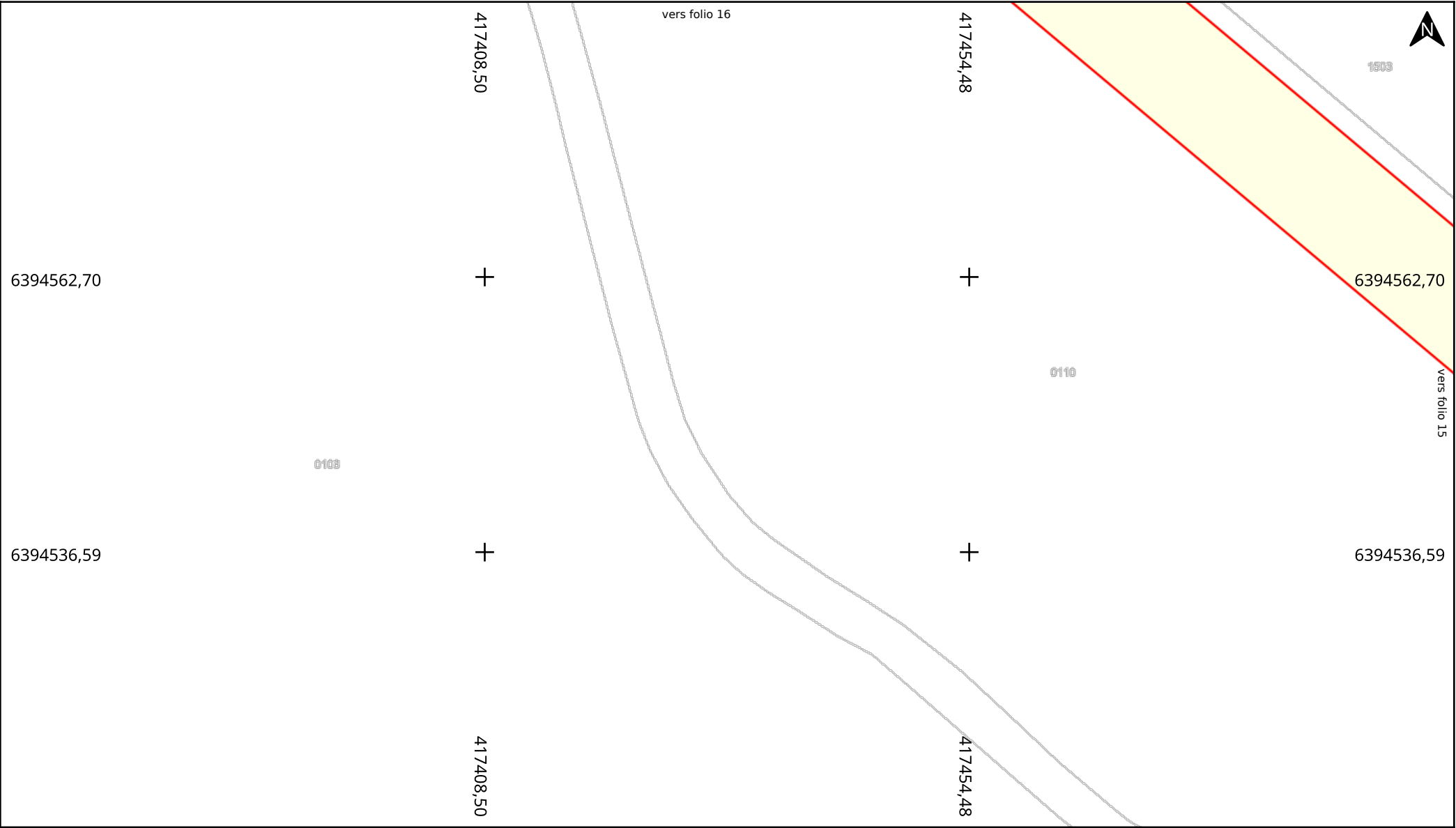
**Légende :**  
Voir page annexe

**Echelle :** 1:500



Format d'impression: A4 Paysage

Carroyage: RGF93 / Lambert 93 (EPSG:2154)




**Adresse :** NR  
33650 Cabanac-et-Villagrains

**Date d'édition :** 30/01/2026 09:46

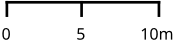
**N° Consultation :** 2026013000332PZO

**Classe de précision:** C (si non renseigné sur le réseau)



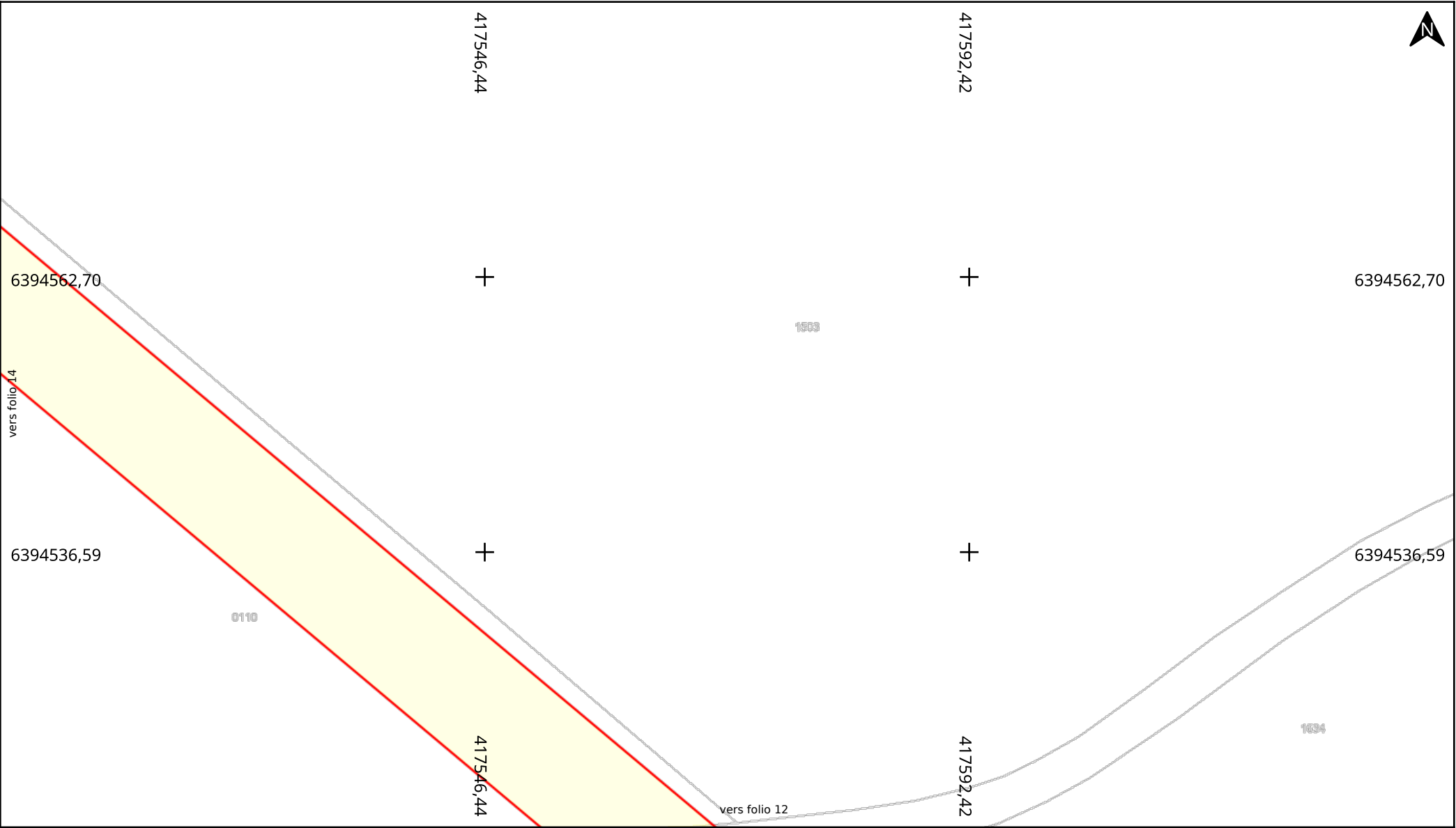
**Légende :**  
Voir page annexe

**Echelle :** 1:500



Format d'impression: A4 Paysage

Carroyage: RGF93 / Lambert 93 (EPSG:2154)




**Adresse :** NR  
33650 Cabanac-et-Villagrains

**Date d'édition :** 30/01/2026 09:46

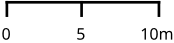
**N° Consultation :** 2026013000332PZO

**Classe de précision:** C (si non renseigné sur le réseau)



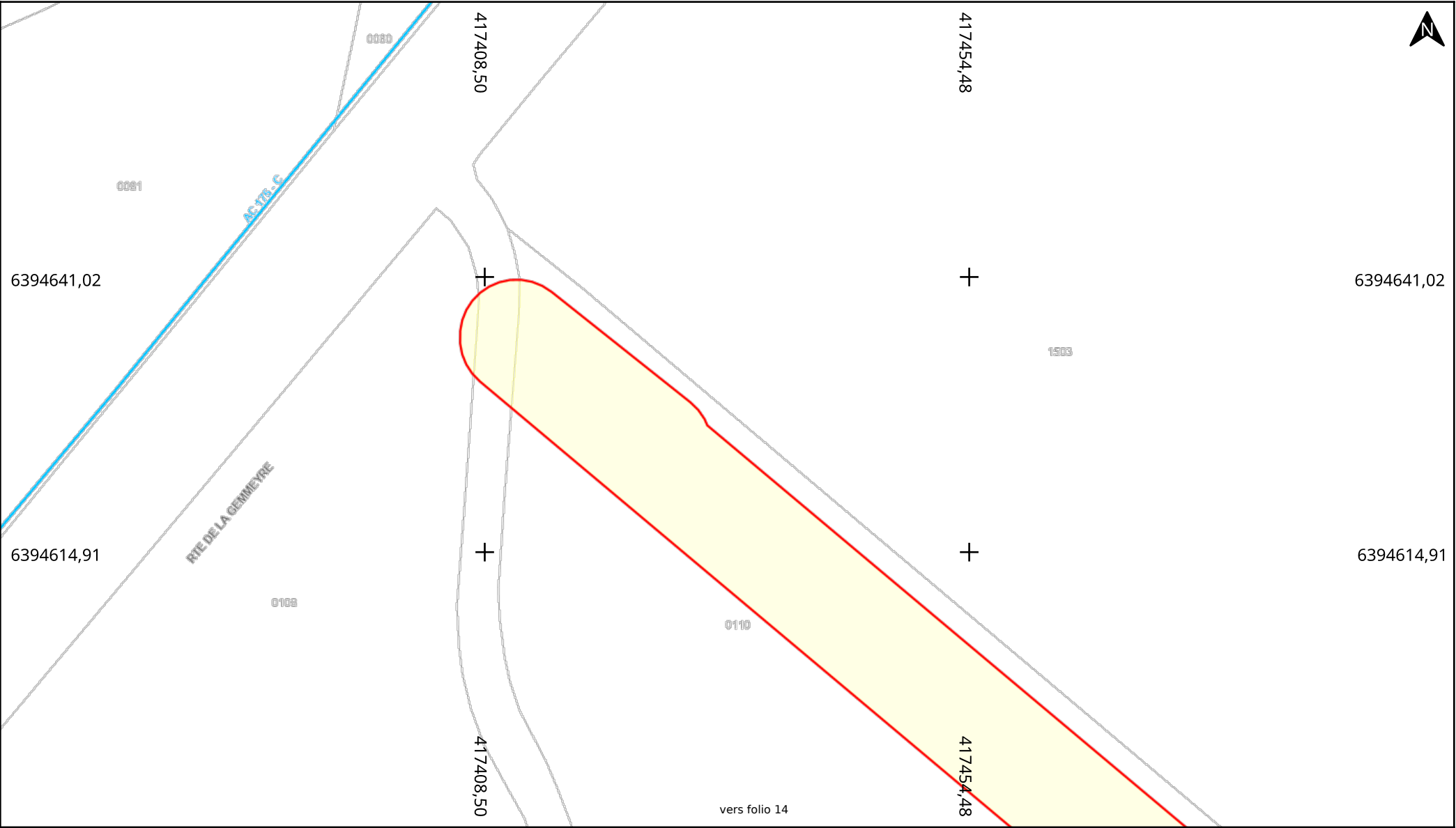
**Légende :**  
Voir page annexe

**Echelle :** 1:500



Format d'impression: A4 Paysage

Carroyage: RGF93 / Lambert 93 (EPSG:2154)




**Adresse :** NR  
33650 Cabanac-et-Villagrains

**Date d'édition :** 30/01/2026 09:46


**N° Consultation :** 2026013000332PZO

**Classe de précision:** C (si non renseigné sur le réseau)



**Légende :**  
Voir page annexe

**Echelle :** 1:500



Format d'impression: A4 Paysage

Carroyage: RGF93 / Lambert 93 (EPSG:2154)

# Déclaration de projet de Travaux

## Déclaration d'Intention de Commencement de Travaux

Au titre du chapitre IV du titre V du livre V (partie réglementaire) du Code de l'environnement  
et de la section 12 du chapitre IV du titre III du livre V de la 4ème partie (partie réglementaire) du Code du travail  
(Annexe 1-1 de l'arrêté du 15 février 2012 modifié - NOR : DEVP1116359A)

### Délai de réponse

Le destinataire doit répondre à toute déclaration, même s'il n'est pas concerné, sous 9 jours pour les DT et sous 7 jours pour les DICT, hors jours fériés, après la date de réception de la déclaration dûment remplie. Lorsque la déclaration est reçue sous forme non matérialisée, ces délais sont portés à 15 jours pour la DT et à 9 jours pour la DICT, hors jours fériés. Pour la DT, il peut être prolongé de 15 jours si l'exploitant effectue des mesures de localisation avant de répondre ou lors d'un rendez-vous sur site avec vous.

Exploitant  
Destinataire  
Lieu-dit / BP  
Code postal / Commune  
Pays

GIRONDE TRES HAUT DEBIT  
Chez Protys P0973  
CS 90125  
27091 EVREUX CEDEX 9  
France

### DT (Déclaration de projet de travaux)

N° consultation du téléservice : **2026013000332PZO**

N° affaire du responsable du projet: **EMP2025-1 P19**

Date de la déclaration : **30/01/2026**

☒ Responsable du projet, personne morale ☐ Responsable du projet, personne physique ☐ Déclaration conjointe DT/DICT

### Responsable du projet

(1) : Champs facultatifs

Dénomination : **DFCI GIRONDE**

Pays : **France**

N° SIRET :

### Représentant du responsable du projet

Dénomination : **DFCI GIRONDE**

Complément / Service : **TSA 54050**

N°, Voie : **26 avenue de l'île Saint Martin**

Lieu-dit / BP :

Code postal : **92894** Commune : **NANTERRE CEDEX 9**

Personne à contacter : **BONNEMAZOU Matthieu**

Tél. : **+33675654536** Fax<sub>(1)</sub> :

Courriel<sub>(1)</sub> : **matthieu.bonnemazou@ardfci.com**

### Emplacement du projet

Adresse (2) :

CP : **33650** Commune principale : **CABANAC ET VILLAGRAINS**

Nb de communes : **1** (2) : facultatif si emprise dessinée sur le téléservice

### Souhaits pour le récépissé

☐ Souhaite recevoir le récépissé (cas de la DT-DICT conjointe)

Mode de réception du récépissé souhaité : **ELECTRONIQUE**

Si mode de réception par voie électronique, précisez :

Capacité d'impression des plans : Taille : **A4** Couleur : ☒

Souhait de plans vectoriels : ☐ au format :

### Projet et son calendrier

(3) : voir les codes au verso

Nature des travaux<sub>(3)</sub> : **CUR TER**

Décrivez le projet : **Nettoyage de fossés et passages busés**

Emploi de techniques sans tranchées : ☐ Oui ☒ Non  
Distance minimale entre les travaux et la ligne électrique : \_\_\_\_\_ m

☐ Cochez si vous souhaitez les plans des réseaux électriques aériens.

Date prévue pour le commencement des travaux : **06/04/2026** Durée du chantier : **90** jour(s)

### Investigations complémentaires par le responsable du projet (à remplir après réception du récépissé de DT)

Réalisation d'investigations complémentaires : ☐ Oui ☒ Non

Motif de réalisation ou non d'investigations complémentaires avant travaux (voir au verso) :

Date des investigations complémentaires :

☐ Investigations susceptibles de nécessiter une DICT

☐ Envoi des résultats aux exploitants d'ouvrages et aux entreprises

### Signature du responsable du projet ou de son représentant

Nom : **BONNEMAZOU Matthieu**

Signature :

Nombre de pièces jointes, y compris les plans : **1**

### DICT (Déclaration d'Intention de Commencement de Travaux)

N° consultation du téléservice :

N° affaire de l'exécutant des travaux :

Date de la déclaration :

Nature de la déclaration (voir les codes au verso) :

### Exécutant des travaux

(1) : Champs facultatifs

Dénomination :

Complément / Service :

N°, Voie :

Lieu-dit / BP :

Code postal : \_\_\_\_\_ Commune :

Pays : \_\_\_\_\_ N° SIRET : \_\_\_\_\_

Nom de la personne à contacter :

Tél. : \_\_\_\_\_ Fax<sub>(1)</sub> : \_\_\_\_\_

Courriel<sub>(1)</sub> :

### Emplacement des travaux (si différent du projet de travaux)

Adresse (2) :

CP : \_\_\_\_\_ Commune principale : \_\_\_\_\_

Nb de communes : \_\_\_\_\_ (2) : facultatif si emprise dessinée sur le téléservice

### Souhaits pour le récépissé

Mode de réception du récépissé souhaité :

Si mode de réception par voie électronique, précisez :

Capacité d'impression des plans : Taille : \_\_\_\_\_ Couleur : ☐

Souhait de plans vectoriels : ☐ au format :

### Travaux et leur calendrier

(3) : voir les codes au verso

Nature des travaux<sub>(3)</sub> :

Décrivez les travaux :

Techniques utilisées<sub>(3)</sub> :

☐ Autre, précisez la technique :

Précisez, le cas échéant, la profondeur max d'excavation : \_\_\_\_\_ cm

☐ Cochez en cas de modification du profil du terrain en fin de travaux

Résultats des investigations complémentaires communiquées par le responsable du projet : ☒ Oui ☐ Non

Distance minimale entre les travaux et la ligne électrique : \_\_\_\_\_ m

☐ Cochez si vous souhaitez les plans des réseaux électriques aériens.

Date prévue pour le commencement des travaux :

Durée du chantier : \_\_\_\_\_ jour(s)

### Signature de l'exécutant des travaux ou de son représentant

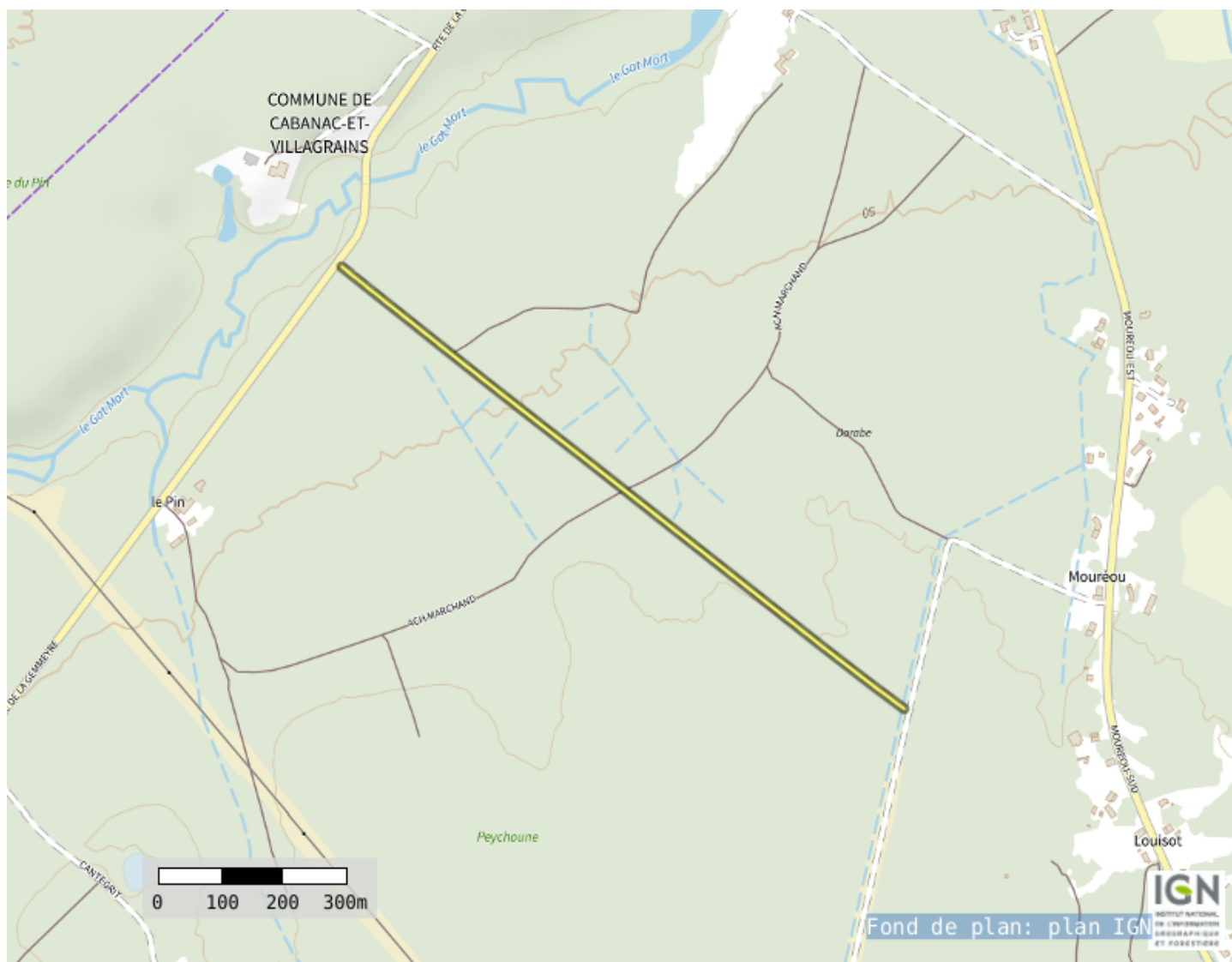
Nom :

Signature :

Nombre de pièces jointes, y compris les plans : \_\_\_\_\_

Référence Protys de ce document : **2605091700. 260501DT01**

Numéro de consultation du GU : **2026013000332PZO**



Coordonnées (Lambert 93) : **418329. 12372735987**

**6394406. 325796238**

Liste des communes concernées :

**Cabanac-et-Villagrains ;**

Coordonnées (GPS) des sommets des polygones d'emprise :

- , 56161221008221	44, 59343901566459	- , 55082189092803	44, 58768444398896	- , 55196769198226	44, 58817345465320
- , 56161231557961	44, 59344028984063	- , 55017868381430	44, 58735615434190	- , 55651708438770	44, 59064689793132
- , 56161050581203	44, 59344960630324	- , 55016875429863	44, 58734995206927	- , 55856612970388	44, 59174702375489
- , 56160617845881	44, 59345849232915	- , 55016071458679	44, 58734248936756	- , 55856659904581	44, 59174727804256
- , 56159949981771	44, 59346660643365	- , 55015487364040	44, 58733405302377	- , 56158602251060	44, 59339807436112
- , 56159072654517	44, 59347363679666	- , 55015145592374	44, 58732496724147	- , 56159565983655	44, 59340450548586
- , 56158019579312	44, 59347931324569	- , 55015059277775	44, 58731558118203	- , 56160335009938	44, 59341215190454
- , 56156831225247	44, 59348341763840	- , 55015231737266	44, 58730625554625	- , 56160879776660	44, 59342071976914
- , 56155553260101	44, 59348579224570	- , 55015656343323	44, 58729734871335	- , 56161179348741	44, 59342987982109
- , 56154234795359	44, 59348634581286	- , 55016316778576	44, 58728920296812	- , 56161221008221	44, 59343901566459
- , 56152926498881	44, 59348505706674	- , 55017187662866	44, 58728213134739		
- , 56151678647767	44, 59348197553302	- , 55018235528601	44, 58727640560997		
- , 56150539196235	44, 59347721963292	- , 55019420106886	44, 58727224579317		
- , 56133373058540	44, 59338840377126	- , 55020695875042	44, 58726981175681		
- , 56132385795075	44, 59338215626155	- , 55022013806016	44, 58726919703975		
- , 56131588659656	44, 59337465723729	- , 55023323252459	44, 58727042526527		
- , 56131230704656	44, 59336940172088	- , 55024573893078	44, 58727344923324		
- , 55848477573548	44, 59182351840141	- , 55025717666455	44, 58727815273397		
- , 55643580350021	44, 59072343326301	- , 55090090682812	44, 58760670978319		
- , 55643547950026	44, 59072325821228	- , 55090194567284	44, 58760725077303		
- , 55188622320528	44, 58824989218675	- , 55196709399401	44, 58817313326011		

(Emprise\_Protys\_v1.3)

## Récépissé de DT Récépissé de DICT

Au titre du chapitre IV du titre V du livre V (partie réglementaire) du Code de l'environnement  
et de la section 12 du chapitre IV du titre III du livre V de la 4ème partie (partie réglementaire) du Code du travail

(Annexe 2 de l'arrêté du 15 février 2012 modifié - NOR : DEVP1116359A)

### Destinataire

- ☒ Récépissé de DT  
☐ Récépissé de DICT  
☐ Récépissé de DT/DICT  
conjointe

Dénomination  
Complément / Service  
Numéro / Voie  
Code postal / Commune  
Pays

DFCI GIRONDE  
TSA 54050  
26 avenue de l'île Saint Martin  
92894 NANTERRE CEDEX 9  
France

N° consultation du téléservice : 2026013000332PZO

Référence de l'exploitant : 2605091700.260502RDT02

N° d'affaire du déclarant : EMP2025-1 P19

Personne à contacter (déclarant) : BONNEMAZOU Matthieu

Date de réception de la déclaration : 30/01/2026

Commune principale des travaux : 33650 CABANAC ET VILLAGRAINS

Adresse des travaux prévus :

### Coordonnées de l'exploitant :

Raison sociale : GIRONDE TRES HAUT DEBIT

Personne à contacter :

Numéro / Voie :

Lieu-dit / BP : CS 90125

Code Postal / Commune : 27091 EVREUX CEDEX 9

Tél. : +33969393212

Fax :

### Éléments généraux de réponse

- ☐ Les renseignements que vous avez fournis ne nous permettent pas de vous répondre. La déclaration est à renouveler. Précisez notamment :  
☐ Les réseaux/ouvrages que nous exploitons ne sont pas concernés au regard des informations fournies. Distance > à : \_\_\_\_\_ m  
☒ Il y a au moins un réseau/ouvrage concerné de catégorie (voir liste des catégories au verso) : TL Autres informations :

### Modification ou extension de nos réseaux / ouvrages

Modification ou extension de réseau/ouvrage envisagée dans un délai inférieur à 3 mois : \_\_\_\_\_

☐ Réalisation de modifications en cours sur notre réseau/ouvrage.

Veuillez contacter notre représentant : \_\_\_\_\_

Tél. : \_\_\_\_\_

NB : Si nous avons connaissance d'une modification du réseau/ouvrage dans le délai maximal de 3 mois à compter de la consultation du téléservice, nous vous en informerons.

### Emplacement de nos réseaux / ouvrages

☒ Plans joints : Références : Echelle (1) : Date d'édition (1) : Sensible : Prof. règl. mini (1) : Matériau réseau (1) :  
NB : La classe de précision A, B ou C figure dans les plans. \_\_\_\_\_ cm \_\_\_\_\_ cm

☐ Réunion sur chantier pour localisation du réseau/ouvrage : ☐ Date retenue d'un commun accord : \_\_\_\_\_ à \_\_\_\_\_  
ou ☐ Prise de RDV à l'initiative du déclarant (date du dernier contact non conclusif : \_\_\_\_\_)

☐ Votre projet doit tenir compte de la servitude protégeant notre ouvrage.

☐ (cas d'un récépissé de DT) Vous devez prévoir des investigations complémentaires à notre charge (hors cas d'exemption prévus dans la réglementation) (2)

☐ Des branchements non cartographiés sont présents. Ils sont soit pourvus d'affleurants visibles et rattachés à un réseau principal souterrain identifié dans les plans joints, soit munis de dispositifs automatiques supprimant tout risque en cas d'endommagement (2)

(1) : facultatif si l'information est fournie sur le plan joint (2) pour les tronçons et branchements non cartographiés en classe A, prévoir des clauses techniques et financières particulières dans le marché

### Recommandations de sécurité

Les recommandations techniques spécifiques suivantes sont à appliquer, en fonction des risques liés à l'utilisation des techniques de travaux employées :

#### Liaison fort trafic

Rubriques du guide technique relatives à des ouvrages ou travaux spécifiques :

Pour les exploitants de lignes électriques : si la distance d'approche a été précisée, indiquez si la mise hors tension est : ☐ possible ☐ impossible

Mesures de sécurité à mettre en œuvre : CODE 3 : si nécessité d'un complément d'information sur la localisation d e nos ouvrages, votre contact est : pdc.s. alo@orange.com

Dispositifs importants pour la sécurité :

### Cas de dégradation d'un de nos ouvrages

En cas de dégradation d'un de nos ouvrages, contactez nos services au numéro de téléphone suivant : 0810300111

Pour toute anomalie susceptible de mettre en cause la sécurité au cours du déroulement du chantier, prévenir le service départemental d'incendie et de secours (par défaut le 18 ou le 112) :

### Responsable du dossier

Nom : ORANGE

Désignation du service : POLE RDT/RDICT

Tél : +33 969393212

### Signature de l'exploitant ou de son représentant

Nom : ORANGE

Signature :

Date : 30/01/2026 Nombre de pièces jointes, y compris les plans : 9



Gironde

Très Haut Débit

POLE RDT/RDICT

Pour signaler un dommage aux réseaux:  
<https://dommages-reseaux.orange.fr/> ou

Système de coordonnées : WGS 84 / Pseudo-Mercator (EPSG : 3857)

Les points topographiques sont indiqués dans le système de référence prescrit par l'article 1-A du décret n° 2006-272 du 3 mars 2006

Echelle : 1/5000

Propriétaires

OrangeAutres

Conduite allégée

Conduite enrobée

Artère pleine terre

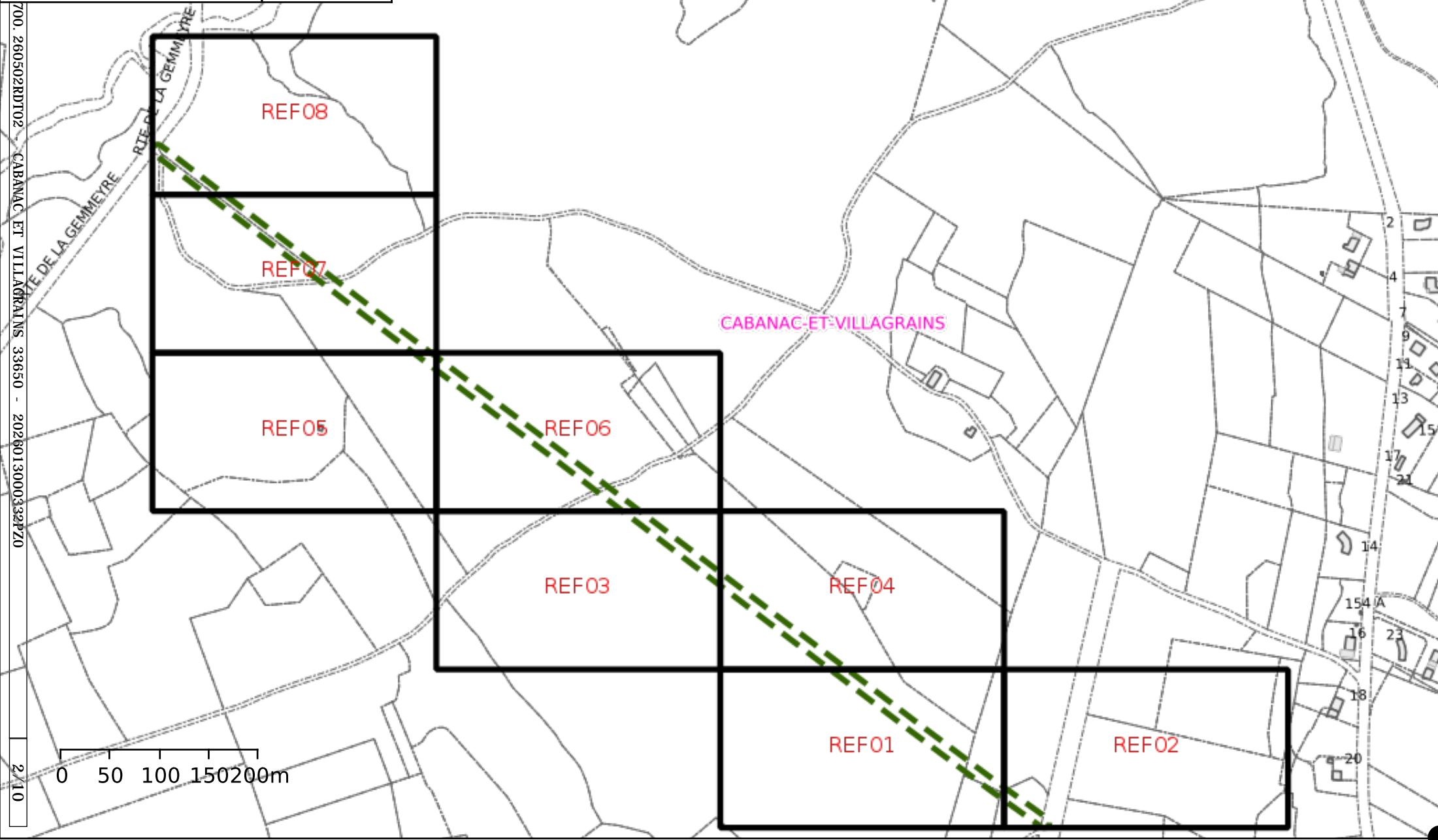
Artère aérienne appuis Orange

Artère aérienne appuis ERDF

Classe de précision ouvrages: [A,B,C]

Points topographiques

© Orange







Gironde

Tres Haut Débit

POLE RDT/RDICT

Pour signaler un dommage aux réseaux:  
<https://dommages-reseaux.orange.fr/> ou

Système de coordonnées : WGS 84 / Pseudo-Mercator (EPSG : 3857)

Les points topographiques sont indiqués dans le système de référence prescrit par l'article 1-A du décret n° 2006-272 du 3 mars 2006

Référence: 2 / 8

Echelle : 1/1000

Propriétaires

OrangeAutres

Conduite allégée

Conduite enrobée

Artère pleine terre

Arrière aérienne appuis Orange

Arrière aérienne appuis ERDF

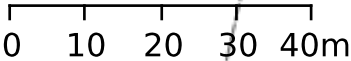
Classe de précision ouvrages: [A,B,C]

Points topographiques

© Orange



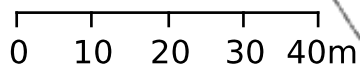
CABANAC-ET-VILLAGRAINS



700.260502RDT02 - CABANAC ET VILLAGRAINS 33650 - 2026013000332PZ0

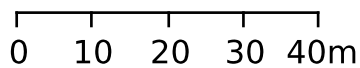


## CABANAC-ET-VILLAGRAINS





## CABANAC-ET-VILLAGRAINS



Gironde

Tres Haut Dabot

POLE RDT/RDICT

Pour signaler un dommage aux réseaux:  
<https://dommages-reseaux.orange.fr/> ou

Système de coordonnées : WGS 84 / Pseudo-Mercator (EPSG : 3857)

Les points topographiques sont indiqués dans le système de référence prescrit par l'article 1-A du décret n° 2006-272 du 3 mars 2006

Référence: 5 / 8

OrangeAutres

Conduite allégée

Conduite enrobée

Artère pleine terre

Artère aérienne appuis Orange

Artère aérienne appuis ERDF

Classe de précision ouvrages: [A,B,C]

Points topographiques

© Orange

700.260502RDT02 - CABANAC ET VILLAGRAINS 33650 - 2026013000332PZ0

7 / 10

CABANAC-ET-VILLAGRAINS

WGS84 (GPS) ( lon : -0.557985 , lat : 44.590150 )

Gironde

Très Haut Débit

POLE RDT/RDICT

Pour signaler un dommage aux réseaux:  
<https://dommages-reseaux.orange.fr/> ou

Système de coordonnées : WGS 84 / Pseudo-Mercator (EPSG : 3857)

Les points topographiques sont indiqués dans le système de référence prescrit par l'article 1-A du décret n° 2006-272 du 3 mars 2006

Référence: 6 / 8

Propriétaires

OrangeAutres

Conduite allégée

Conduite enrobée

Artère pleine terre

Arrière aérienne appuis Orange

Arrière aérienne appuis ERDF

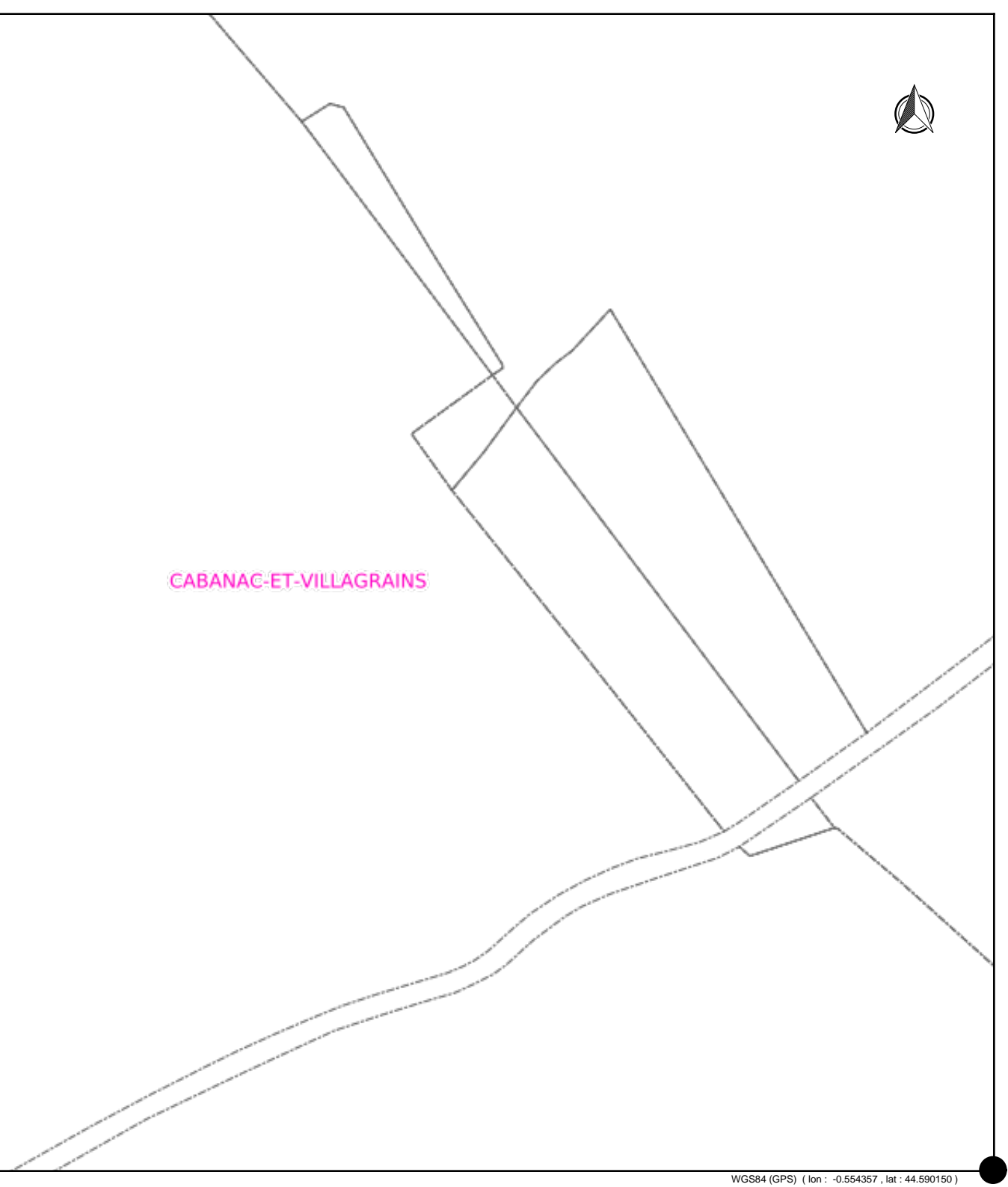
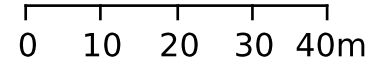
Classe de précision ouvrages: [A,B,C]

Points topographiques

© Orange

700.260502RDT02 - CABANAC ET VILLAGRAINS 33650 - 2026013000332PZ0

8 / 10



Gironde

Tres Haut Dabit


POLE RDT/RDICT

Pour signaler un dommage aux réseaux:  
<https://dommages-reseaux.orange.fr/> ou

Système de coordonnées : WGS 84 / Pseudo-Mercator (EPSG : 3857)

Les points topographiques sont indiqués dans le système de référence prescrit par l'article 1-A du décret n° 2006-272 du 3 mars 2006

Référence: 7 / 8



OrangeAutres

Conduite allégée

Conduite enrobée

Artère pleine terre

Arrière aérienne appuis Orange

Arrière aérienne appuis ERDF

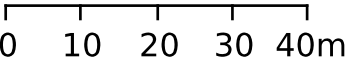
Classe de précision ouvrages: [A,B,C]

Points topographiques

© Orange

700.260502RDT02 - CABANAC ET VILLAGRAINS 33650 - 2026013000332PZ0

9 / 10

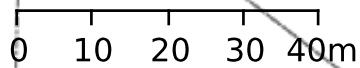


CABANAC-ET-VILLAGRAINS





## CABANAC-ET-VILLAGRAINS



# Déclaration de projet de Travaux

## Déclaration d'Intention de Commencement de Travaux

Au titre du chapitre IV du titre V du livre V (partie réglementaire) du Code de l'environnement  
et de la section 12 du chapitre IV du titre III du livre V de la 4ème partie (partie réglementaire) du Code du travail  
(Annexe 1-1 de l'arrêté du 15 février 2012 modifié - NOR : DEVP1116359A)

### Délai de réponse

Le destinataire doit répondre à toute déclaration, même s'il n'est pas concerné, sous 9 jours pour les DT et sous 7 jours pour les DICT, hors jours fériés, après la date de réception de la déclaration dûment remplie. Lorsque la déclaration est reçue sous forme non matérialisée, ces délais sont portés à 15 jours pour la DT et à 9 jours pour la DICT, hors jours fériés. Pour la DT, il peut être prolongé de 15 jours si l'exploitant effectue des mesures de localisation avant de répondre ou lors d'un rendez-vous sur site avec vous.

Exploitant  
Destinataire  
Numéro / Voie  
Code postal / Commune  
Pays

ORANGE B2 - AQUITAINE  
Service DICT  
TSA 70011  
69134 DARDILLY CEDEX  
France

### DT (Déclaration de projet de travaux)

N° consultation du téléservice : **2026013000332PZO**

N° affaire du responsable du projet: **EMP2025-1 P19**

Date de la déclaration : **30/01/2026**

☒ Responsable du projet, personne morale ☐ Responsable du projet, personne physique ☐ Déclaration conjointe DT/DICT

### Responsable du projet

(1) : Champs facultatifs

Dénomination : **DFCI GIRONDE**

Pays : **France** N° SIRET :

### Représentant du responsable du projet

Dénomination : **DFCI GIRONDE**

Complément / Service : **TSA 54050**

N°, Voie : **26 avenue de l'île Saint Martin**

Lieu-dit / BP :

Code postal : **92894** Commune : **NANTERRE CEDEX 9**

Personne à contacter : **BONNEMAZOU Matthieu**

Tél. : **+33675654536** Fax<sub>(1)</sub> :

Courriel<sub>(1)</sub> : **matthieu.bonnemazou@ardfci.com**

### Emplacement du projet

Adresse (2) :

CP : **33650** Commune principale : **CABANAC ET VILLAGRAINS**

Nb de communes : **1** (2) : facultatif si emprise dessinée sur le téléservice

### Souhaits pour le récépissé

☐ Souhaite recevoir le récépissé (cas de la DT-DICT conjointe)

Mode de réception du récépissé souhaité : **ELECTRONIQUE**

Si mode de réception par voie électronique, précisez :

Capacité d'impression des plans : Taille : **A4** Couleur : ☒

Souhait de plans vectoriels : ☐ au format :

### Projet et son calendrier

(3) : voir les codes au verso

Nature des travaux<sub>(3)</sub> : **CUR TER**

Décrivez le projet : **Nettoyage de fossés et passages busés**

Emploi de techniques sans tranchées : ☐ Oui ☒ Non  
Distance minimale entre les travaux et la ligne électrique : \_\_\_\_\_ m

☐ Cochez si vous souhaitez les plans des réseaux électriques aériens.

Date prévue pour le commencement des travaux : **06/04/2026** Durée du chantier : **90** jour(s)

### Investigations complémentaires par le responsable du projet (à remplir après réception du récépissé de DT)

Réalisation d'investigations complémentaires : ☐ Oui ☒ Non

Motif de réalisation ou non d'investigations complémentaires avant travaux (voir au verso) :

Date des investigations complémentaires :

☐ Investigations susceptibles de nécessiter une DICT

☐ Envoi des résultats aux exploitants d'ouvrages et aux entreprises

### Signature du responsable du projet ou de son représentant

Nom : **BONNEMAZOU Matthieu**

Signature :

Nombre de pièces jointes, y compris les plans : **1**

### DICT (Déclaration d'Intention de Commencement de Travaux)

N° consultation du téléservice : \_\_\_\_\_

N° affaire de l'exécutant des travaux : \_\_\_\_\_

Date de la déclaration : \_\_\_\_\_

Nature de la déclaration (voir les codes au verso) : \_\_\_\_\_

### Exécutant des travaux

(1) : Champs facultatifs

Dénomination : \_\_\_\_\_

Complément / Service : \_\_\_\_\_

N°, Voie : \_\_\_\_\_

Lieu-dit / BP : \_\_\_\_\_

Code postal : \_\_\_\_\_ Commune : \_\_\_\_\_

Pays : \_\_\_\_\_ N° SIRET : \_\_\_\_\_

Nom de la personne à contacter : \_\_\_\_\_

Tél. : \_\_\_\_\_ Fax<sub>(1)</sub> : \_\_\_\_\_

Courriel<sub>(1)</sub> : \_\_\_\_\_

### Emplacement des travaux (si différent du projet de travaux)

Adresse (2) : \_\_\_\_\_

CP : \_\_\_\_\_ Commune principale : \_\_\_\_\_

Nb de communes : \_\_\_\_\_ (2) : facultatif si emprise dessinée sur le téléservice

### Souhaits pour le récépissé

Mode de réception du récépissé souhaité : \_\_\_\_\_

Si mode de réception par voie électronique, précisez :

Capacité d'impression des plans : Taille : \_\_\_\_\_ Couleur : ☐

Souhait de plans vectoriels : ☐ au format :

### Travaux et leur calendrier

(3) : voir les codes au verso

Nature des travaux<sub>(3)</sub> : \_\_\_\_\_

Décrivez les travaux : \_\_\_\_\_

Techniques utilisées<sub>(3)</sub> : \_\_\_\_\_

☐ Autre, précisez la technique : \_\_\_\_\_

Précisez, le cas échéant, la profondeur max d'excavation : \_\_\_\_\_ cm

☐ Cochez en cas de modification du profil du terrain en fin de travaux

Résultats des investigations complémentaires communiquées par le responsable du projet : ☐ Oui ☒ Non

Distance minimale entre les travaux et la ligne électrique : \_\_\_\_\_ m

☐ Cochez si vous souhaitez les plans des réseaux électriques aériens.

Date prévue pour le commencement des travaux : \_\_\_\_\_

Durée du chantier : \_\_\_\_\_ jour(s)

### Signature de l'exécutant des travaux ou de son représentant

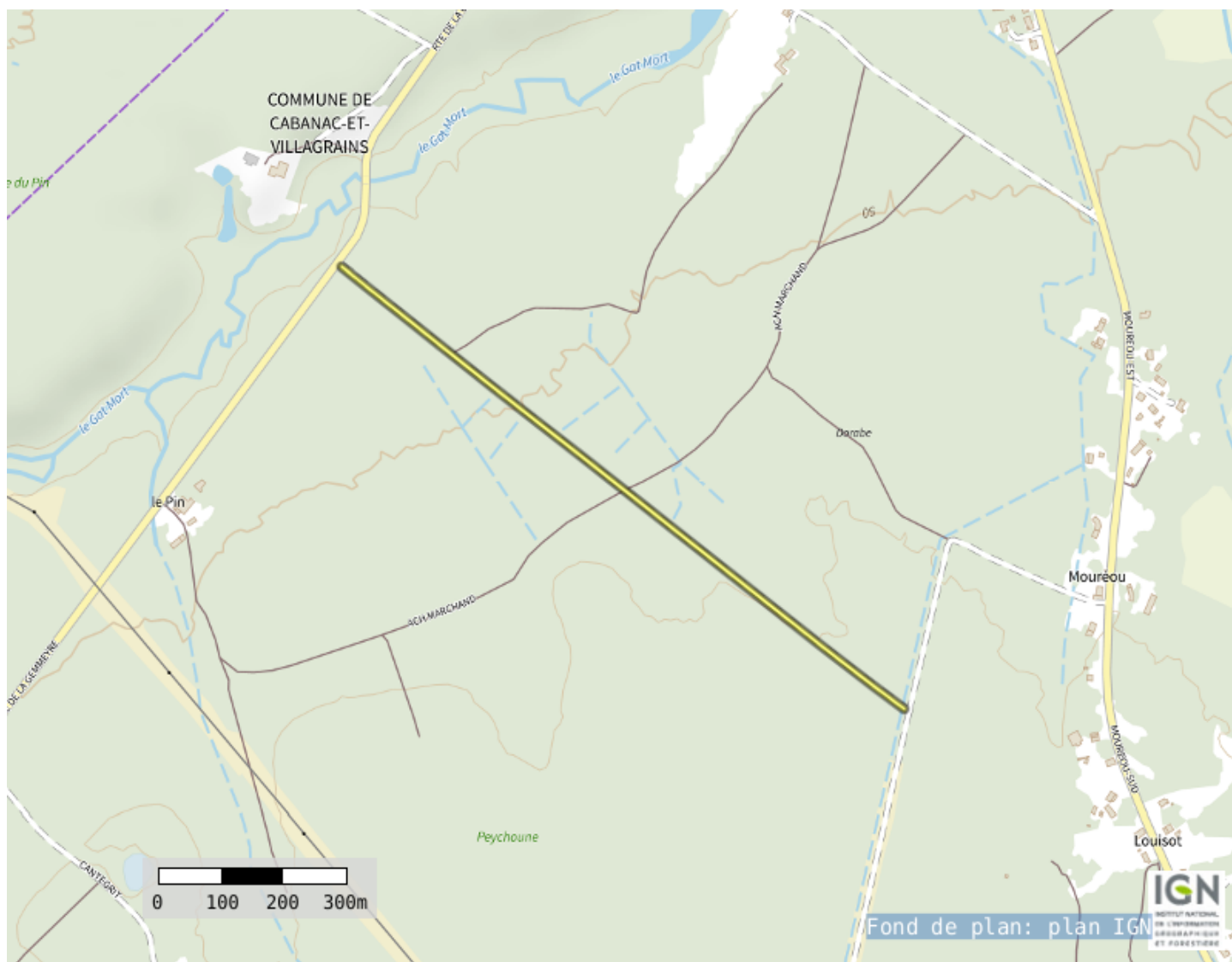
Nom : \_\_\_\_\_

Signature :

Nombre de pièces jointes, y compris les plans : \_\_\_\_\_

Référence Protys de ce document : **2605091700. 260501DT01**

Numéro de consultation du GU : **2026013000332PZO**



Coordonnées (Lambert 93) : **418329. 12372735987**

**6394406. 325796238**

Liste des communes concernées :

**Cabanac-et-Villagrains ;**

Coordonnées (GPS) des sommets des polygones d'emprise :

- , 56161221008221	44, 59343901566459	- , 55082189092803	44, 58768444398896	- , 55196769198226	44, 58817345465320
- , 56161231557961	44, 59344028984063	- , 55017868381430	44, 58735615434190	- , 55651708438770	44, 59064689793132
- , 56161050581203	44, 59344960630324	- , 55016875429863	44, 58734995206927	- , 55856612970388	44, 59174702375489
- , 56160617845881	44, 59345849232915	- , 55016071458679	44, 58734248936756	- , 55856659904581	44, 59174727804256
- , 56159949981771	44, 59346660643365	- , 55015487364040	44, 58733405302377	- , 56158602251060	44, 59339807436112
- , 56159072654517	44, 59347363679666	- , 55015145592374	44, 58732496724147	- , 56159565983655	44, 59340450548586
- , 56158019579312	44, 59347931324569	- , 55015059277775	44, 58731558118203	- , 56160335009938	44, 59341215190454
- , 56156831225247	44, 59348341763840	- , 55015231737266	44, 58730625554625	- , 56160879776660	44, 59342071976914
- , 56155553260101	44, 59348579224570	- , 55015656343323	44, 58729734871335	- , 56161179348741	44, 59342987982109
- , 56154234795359	44, 59348634581286	- , 55016316778576	44, 58728920296812	- , 56161221008221	44, 59343901566459
- , 56152926498881	44, 59348505706674	- , 55017187662866	44, 58728213134739		
- , 56151678647767	44, 59348197553302	- , 55018235528601	44, 58727640560997		
- , 56150539196235	44, 59347721963292	- , 55019420106886	44, 58727224579317		
- , 56133373058540	44, 59338840377126	- , 55020695875042	44, 58726981175681		
- , 56132385795075	44, 59338215626155	- , 55022013806016	44, 58726919703975		
- , 56131588659656	44, 59337465723729	- , 55023323252459	44, 58727042526527		
- , 56131230704656	44, 59336940172088	- , 55024573893078	44, 58727344923324		
- , 55848477573548	44, 59182351840141	- , 55025717666455	44, 58727815273397		
- , 55643580350021	44, 59072343326301	- , 55090090682812	44, 58760670978319		
- , 55643547950026	44, 59072325821228	- , 55090194567284	44, 58760725077303		
- , 55188622320528	44, 58824989218675	- , 55196709399401	44, 58817313326011		

(Emprise\_Protys\_v1.3)

## Récépissé de DT Récépissé de DICT

Au titre du chapitre IV du titre V du livre V (partie réglementaire) du Code de l'environnement  
et de la section 12 du chapitre IV du titre III du livre V de la 4ème partie (partie réglementaire) du Code du travail

(Annexe 2 de l'arrêté du 15 février 2012 modifié - NOR : DEVP1116359A)

### Destinataire

- ☒ Récépissé de DT  
☐ Récépissé de DICT  
☐ Récépissé de DT/DICT  
conjointe

Dénomination  
Complément / Service  
Numéro / Voie  
Code postal / Commune  
Pays

DFCI GIRONDE  
TSA 54050  
26 avenue de l'île Saint Martin  
92894 NANTERRE CEDEX 9  
France

N° consultation du téléservice : 2026013000332PZO

Référence de l'exploitant : 2605091700.260503RDT02

N° d'affaire du déclarant : EMP2025-1 P19

Personne à contacter (déclarant) : BONNEMAZOU Matthieu

Date de réception de la déclaration : 30/01/2026

Commune principale des travaux : 33650 CABANAC ET VILLAGRAINS

Adresse des travaux prévus :

### Coordonnées de l'exploitant :

Raison sociale : ORANGE B2 - AQUITAINE

Personne à contacter :

Numéro / Voie : TSA 70011

Lieu-dit / BP :

Code Postal / Commune : 69134 DARDILLY CEDEX

Tél. : +33969393212

Fax :

### Éléments généraux de réponse

- ☐ Les renseignements que vous avez fournis ne nous permettent pas de vous répondre. La déclaration est à renouveler. Précisez notamment :  
☐ Les réseaux/ouvrages que nous exploitons ne sont pas concernés au regard des informations fournies. Distance > à : \_\_\_\_\_ m  
☒ Il y a au moins un réseau/ouvrage concerné de catégorie (voir liste des catégories au verso) : TL Autres informations :

### Modification ou extension de nos réseaux / ouvrages

Modification ou extension de réseau/ouvrage envisagée dans un délai inférieur à 3 mois : \_\_\_\_\_

☐ Réalisation de modifications en cours sur notre réseau/ouvrage.

Veuillez contacter notre représentant : \_\_\_\_\_

Tél. : \_\_\_\_\_

NB : Si nous avons connaissance d'une modification du réseau/ouvrage dans le délai maximal de 3 mois à compter de la consultation du téléservice, nous vous en informerons.

### Emplacement de nos réseaux / ouvrages

☒ Plans joints : Références : Echelle (1) : Date d'édition (1) : Sensible : Prof. règl. mini (1) : Matériau réseau (1) :  
NB : La classe de précision A, B ou C figure dans les plans. \_\_\_\_\_ cm \_\_\_\_\_ cm

☐ Réunion sur chantier pour localisation du réseau/ouvrage : ☐ Date retenue d'un commun accord : \_\_\_\_\_ à \_\_\_\_\_  
ou ☐ Prise de RDV à l'initiative du déclarant (date du dernier contact non conclusif : \_\_\_\_\_)

☐ Votre projet doit tenir compte de la servitude protégeant notre ouvrage.

☐ (cas d'un récépissé de DT) Vous devez prévoir des investigations complémentaires à notre charge (hors cas d'exemption prévus dans la réglementation) (2)

☐ Des branchements non cartographiés sont présents. Ils sont soit pourvus d'affleurants visibles et rattachés à un réseau principal souterrain identifié dans les plans joints, soit munis de dispositifs automatiques supprimant tout risque en cas d'endommagement (2)

(1) : facultatif si l'information est fournie sur le plan joint (2) pour les tronçons et branchements non cartographiés en classe A, prévoir des clauses techniques et financières particulières dans le marché

### Recommandations de sécurité

Les recommandations techniques spécifiques suivantes sont à appliquer, en fonction des risques liés à l'utilisation des techniques de travaux employées :

#### Liaison fort trafic

Rubriques du guide technique relatives à des ouvrages ou travaux spécifiques : \_\_\_\_\_

Pour les exploitants de lignes électriques : si la distance d'approche a été précisée, indiquez si la mise hors tension est : ☐ possible ☐ impossible

Mesures de sécurité à mettre en œuvre : CODE 3 : si nécessité d'un complément d'information sur la localisation d e nos ouvrages, votre contact est : pdc.s.alo@orange.com

Dispositifs importants pour la sécurité : \_\_\_\_\_

### Cas de dégradation d'un de nos ouvrages

En cas de dégradation d'un de nos ouvrages, contactez nos services au numéro de téléphone suivant : 0810300111

Pour toute anomalie susceptible de mettre en cause la sécurité au cours du déroulement du chantier, prévenir le service départemental d'incendie et de secours (par défaut le 18 ou le 112) : \_\_\_\_\_

### Responsable du dossier

Nom : ORANGE

Désignation du service : POLE RDT/RDICT

Tél : +33 969393212

### Signature de l'exploitant ou de son représentant

Nom : ORANGE

Signature :

Date : 30/01/2026 Nombre de pièces jointes, y compris les plans : 9

orange

POLE RDT/RDICT

Pour signaler un dommage aux réseaux:  
<https://dommages-reseaux.orange.fr/> ou

Système de coordonnées : WGS 84 / Pseudo-Mercator (EPSG : 3857)

Les points topographiques sont indiqués dans le système de référence prescrit par l'article 1-A du décret n° 2006-272 du 3 mars 2006

Echelle : 1/5000

Propriétaires

OrangeAutres

Conduite allégée

Conduite enrobée

Artère pleine terre

Artère aérienne appuis Orange

Artère aérienne appuis ERDF

Classe de précision ouvrages: [A,B,C]

Points topographiques

© Orange

The map displays the village of Cabanac-et-Villagrains, with the name written in pink. A network of water supply zones is outlined in black and labeled in red: REF01, REF02, REF03, REF04, REF05, REF06, REF07, and REF08. A dashed green line represents a main pipeline running diagonally from the top-left to the bottom-right. The map includes a scale bar (0 to 200m) and a north arrow. The background shows a detailed street map with buildings and roads.

WGS84 (GPS) (lon : -0.545296 , lat : 44.587273)

orange™


POLE RDT/RDICT

Pour signaler un dommage aux réseaux:  
<https://dommages-reseaux.orange.fr/> ou

Système de coordonnées : WGS 84 / Pseudo-Mercator (EPSG : 3857)

Les points topographiques sont indiqués dans le système de référence prescrit par l'article 1-A du décret n° 2006-272 du 3 mars 2006

Référence: 1 / 8



Echelle : 1/1000

Propriétaires  
OrangeAutres

Conduite allégée

Conduite enrobée

Artère pleine terre

Arrière aérienne appuis Orange

Arrière aérienne appuis ERDF

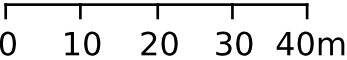
Classe de précision ouvrages: [A,B,C]

Points topographiques


© Orange

700.260503RDT02 - CABANAC ET VILLAGRAINS 33650 - 2026013000332PZ0

3 / 10



CABANAC-ET-VILLAGRAINS



WGS84 (GPS) ( lon : -0.550730 , lat : 44.587269 )



orange™


POLE RDT/RDICT

Pour signaler un dommage aux réseaux:  
<https://dommages-reseaux.orange.fr/> ou

Système de coordonnées : WGS 84 / Pseudo-Mercator (EPSG : 3857)

Les points topographiques sont indiqués dans le système de référence prescrit par l'article 1-A du décret n° 2006-272 du 3 mars 2006

Référence: 2 / 8



Propriétaires

OrangeAutres

Conduite allégée

Conduite enrobée

Artère pleine terre

Artère aérienne appuis Orange

Artère aérienne appuis ERDF

Classe de précision ouvrages: [A,B,C]

Points topographiques

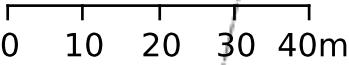
© Orange

700.260503RDT02 - CABANAC ET VILLAGRAINS 33650 - 2026013000332PZ0

4 / 10



CABANAC-ET-VILLAGRAINS



orange™


POLE RDT/RDICT

Pour signaler un dommage aux réseaux:  
<https://dommages-reseaux.orange.fr/> ou

Système de coordonnées : WGS 84 / Pseudo-Mercator (EPSG : 3857)

Les points topographiques sont indiqués dans le système de référence prescrit par l'article 1-A du décret n° 2006-272 du 3 mars 2006

Référence: 3 / 8



Propriétaires

OrangeAutres

Conduite allégée

Conduite enrobée

Artère pleine terre

Artère aérienne appuis Orange

Artère aérienne appuis ERDF

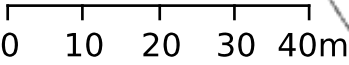
Classe de précision ouvrages: [A,B,C]

Points topographiques

© Orange

700.260503RDT02 - CABANAC ET VILLAGRAINS 33650 - 2026013000332PZ0

5 / 10



CABANAC-ET-VILLAGRAINS





orange™


POLE RDT/RDICT

Pour signaler un dommage aux réseaux:  
<https://dommages-reseaux.orange.fr/> ou

Système de coordonnées : WGS 84 / Pseudo-Mercator (EPSG : 3857)

Les points topographiques sont indiqués dans le système de référence prescrit par l'article 1-A du décret n° 2006-272 du 3 mars 2006

Référence: 4 / 8



Propriétaires

OrangeAutres

Conduite allégée

Conduite enrobée

Artère pleine terre

Artère aérienne appuis Orange

Artère aérienne appuis ERDF

Classe de précision ouvrages: [A,B,C]

Points topographiques

© Orange

700.260503RDT02 - CABANAC ET VILLAGRAINS 33650 - 2026013000332PZ0

6 / 10

WGS84 (GPS) ( lon : -0.550730 , lat : 44.588710 )

orange™


POLE RDT/RDICT

Pour signaler un dommage aux réseaux:  
<https://dommages-reseaux.orange.fr/> ou

Système de coordonnées : WGS 84 / Pseudo-Mercator (EPSG : 3857)

Les points topographiques sont indiqués dans le système de référence prescrit par l'article 1-A du décret n° 2006-272 du 3 mars 2006

Référence: 5 / 8



© Orange

Propriétaires

OrangeAutres

Conduite allégée

Conduite enrobée

Artère pleine terre

Artère aérienne appuis Orange

Artère aérienne appuis ERDF

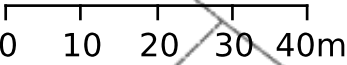
Classe de précision ouvrages: [A,B,C]

Points topographiques



700.260503RDT02 - CABANAC ET VILLAGRAINS 33650 - 2026013000332PZ0

7 / 10



CABANAC-ET-VILLAGRAINS



orange™


POLE RDT/RDICT

Pour signaler un dommage aux réseaux:  
<https://dommages-reseaux.orange.fr/> ou

Système de coordonnées : WGS 84 / Pseudo-Mercator (EPSG : 3857)

Les points topographiques sont indiqués dans le système de référence prescrit par l'article 1-A du décret n° 2006-272 du 3 mars 2006

Référence: 6 / 8



Propriétaires

OrangeAutres

Conduite allégée

Conduite enrobée

Artère pleine terre

Artère aérienne appuis Orange

Artère aérienne appuis ERDF

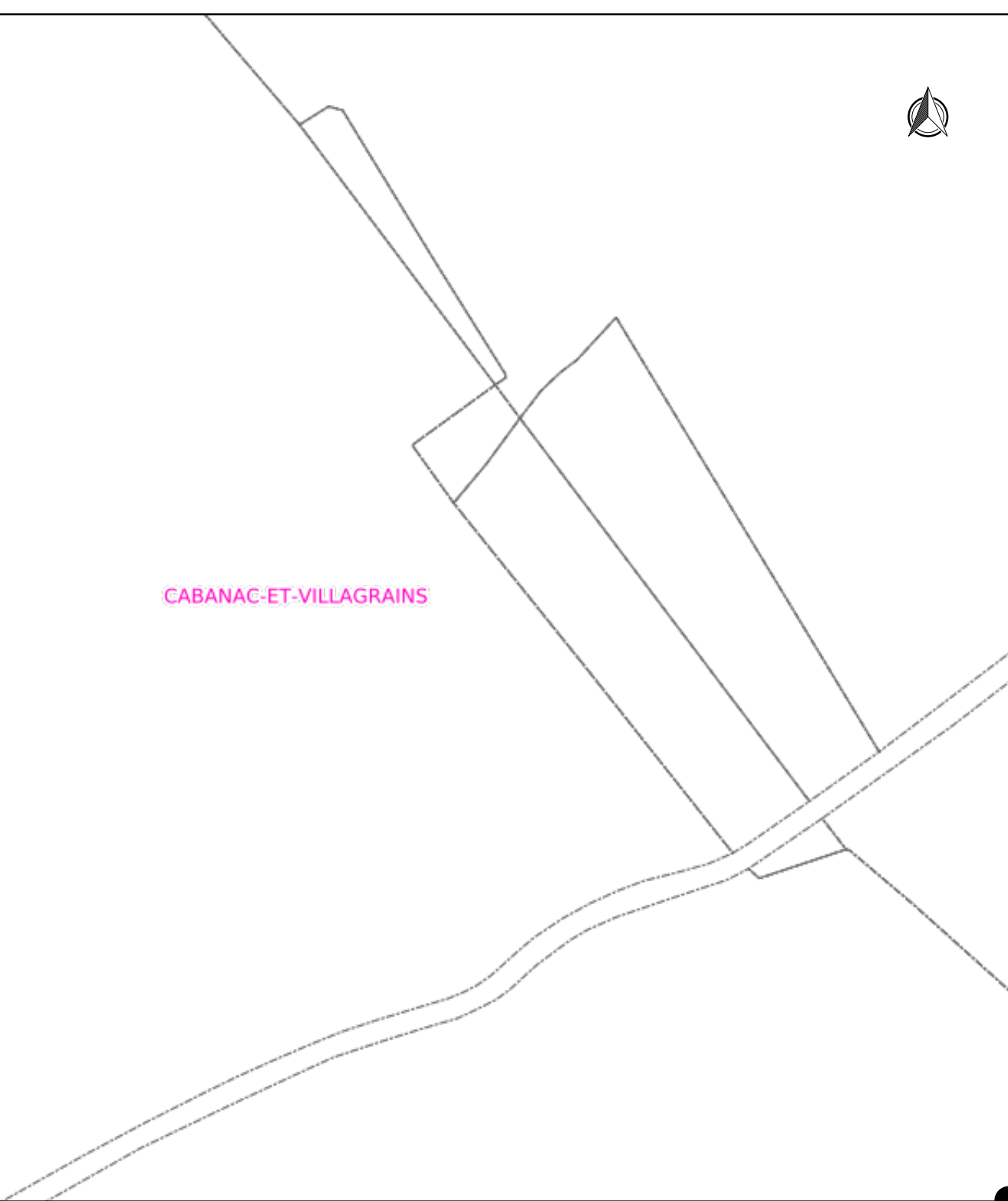
Classe de précision ouvrages: [A,B,C]

Points topographiques

© Orange

700.260503RDT02 - CABANAC ET VILLAGRAINS 33650 - 2026013000332PZ0

8 / 10



The map displays a geographical area with several roads and topographical features. A road network is visible, including a main road running diagonally from the top left towards the bottom right, and several smaller roads branching off. The terrain is indicated by contour lines, showing a hilly or uneven landscape. The area is labeled 'CABANAC-ET-VILLAGRAINS' in pink text. A north arrow is located in the top right corner, and a scale bar (0 to 40m) is in the bottom left corner.

WGS84 (GPS) ( lon : -0.554357 , lat : 44.590150 )

orange™


POLE RDT/RDICT

Pour signaler un dommage aux réseaux:  
<https://dommages-reseaux.orange.fr/> ou

Système de coordonnées : WGS 84 / Pseudo-Mercator (EPSG : 3857)

Les points topographiques sont indiqués dans le système de référence prescrit par l'article 1-A du décret n° 2006-272 du 3 mars 2006

Référence: 7 / 8



© Orange

Propriétaires

OrangeAutres

Conduite allégée

Conduite enrobée

Artère pleine terre

Artère aérienne appuis Orange

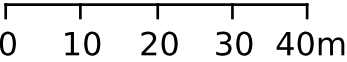
Artère aérienne appuis ERDF

Classe de précision ouvrages: [A,B,C]


Points topographiques

700.260503RDT02 - CABANAC ET VILLAGRAINS 33650 - 2026013000332PZ0

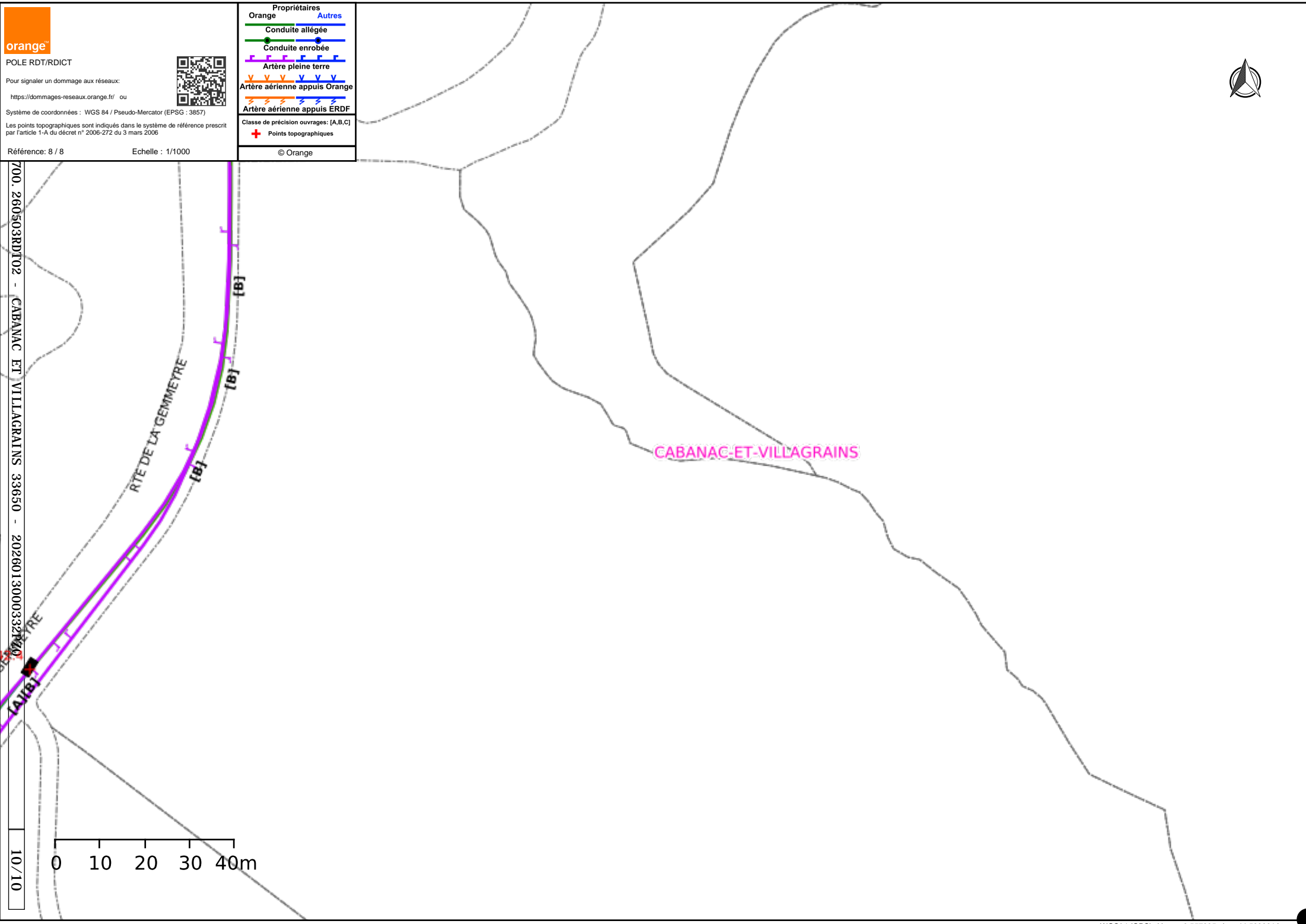
9 / 10



CABANAC-ET-VILLAGRAINS



WGS84 (GPS) ( lon : -0.557985 , lat : 44.591590 )





orange™

POLE RDT/RDICT

Pour signaler un dommage aux réseaux:  
<https://dommages-reseaux.orange.fr/> ou

Système de coordonnées : WGS 84 / Pseudo-Mercator (EPSG : 3857)

Les points topographiques sont indiqués dans le système de référence prescrit par l'article 1-A du décret n° 2006-272 du 3 mars 2006

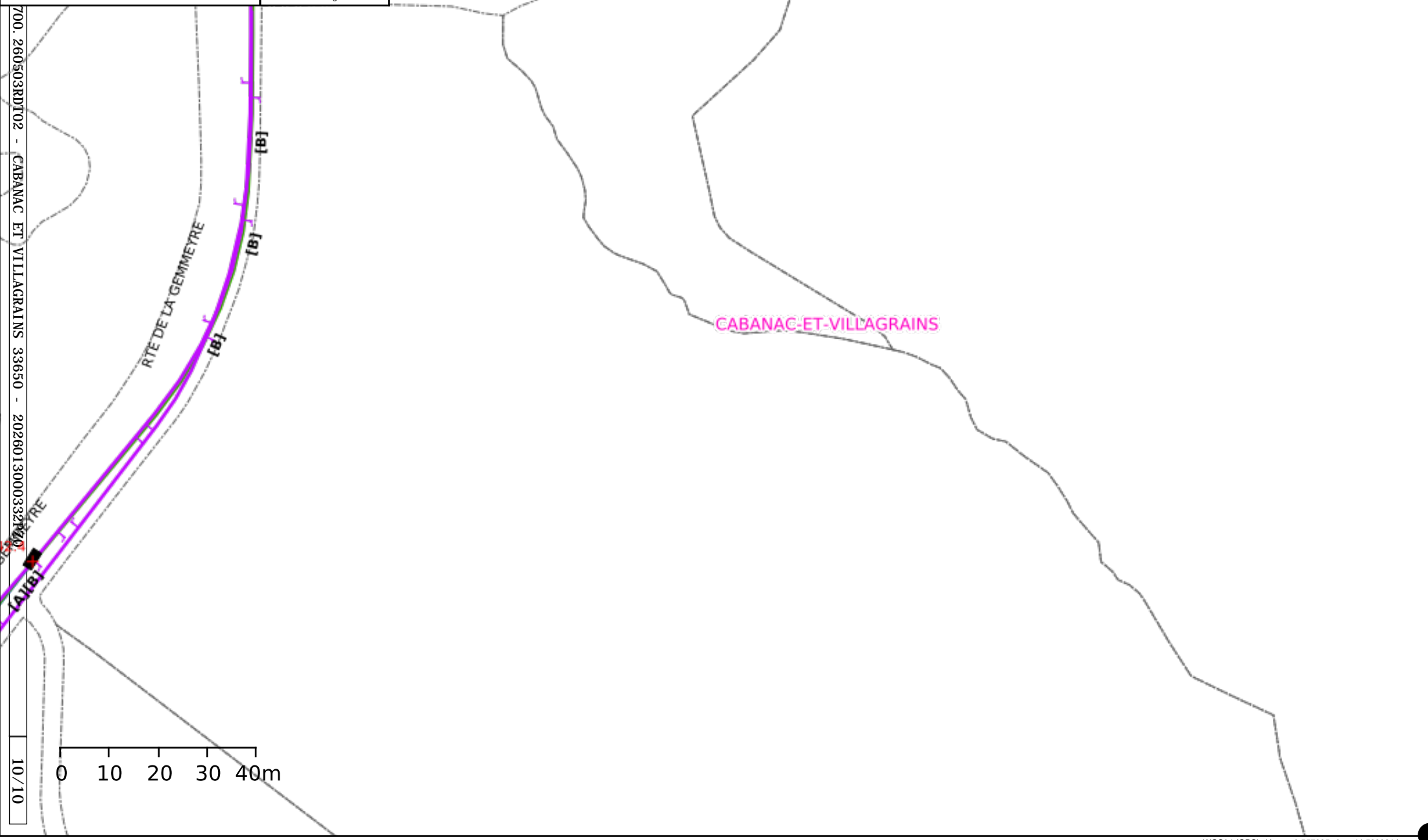


Référence: 8 / 8

Echelle : 1/1000

Propriétaires	
Orange	Autres
Conduite allégée	
Conduite enrobée	
Artère pleine terre	
Artère aérienne appuis Orange	
Artère aérienne appuis ERDF	
Classe de précision ouvrages: [A,B,C]	
+ Points topographiques	

© Orange



700.260503RDT02 - CABANAC ET VILLAGRAINS 33650 - 2026013000332100

10/10

# Déclaration de projet de Travaux

## Déclaration d'Intention de Commencement de Travaux

Au titre du chapitre IV du titre V du livre V (partie réglementaire) du Code de l'environnement  
et de la section 12 du chapitre IV du titre III du livre V de la 4ème partie (partie réglementaire) du Code du travail  
(Annexe 1-1 de l'arrêté du 15 février 2012 modifié - NOR : DEVP1116359A)

### Délai de réponse

Le destinataire doit répondre à toute déclaration, même s'il n'est pas concerné, sous 9 jours pour les DT et sous 7 jours pour les DICT, hors jours fériés, après la date de réception de la déclaration dûment remplie. Lorsque la déclaration est reçue sous forme non matérialisée, ces délais sont portés à 15 jours pour la DT et à 9 jours pour la DICT, hors jours fériés. Pour la DT, il peut être prolongé de 15 jours si l'exploitant effectue des mesures de localisation avant de répondre ou lors d'un rendez-vous sur site avec vous.

Exploitant  
Destinataire  
Lieu-dit / BP  
Code postal / Commune  
Pays

ENEDIS- DRAQN- GEX Gironde  
CHEZ PROTYS P0112  
CS 90125  
27091 EVREUX CEDEX 9  
France

### DT (Déclaration de projet de travaux)

N° consultation du téléservice : **2026013000332PZO**

N° affaire du responsable du projet: **EMP2025-1 P19**

Date de la déclaration : **30/01/2026**

☒ Responsable du projet, personne morale ☐ Responsable du projet, personne physique ☐ Déclaration conjointe DT/DICT

### Responsable du projet

(1) : Champs facultatifs

Dénomination : **DFCI GIRONDE**

Pays : **France**

N° SIRET :

### Représentant du responsable du projet

Dénomination : **DFCI GIRONDE**

Complément / Service : **TSA 54050**

N°, Voie : **26 avenue de l'île Saint Martin**

Lieu-dit / BP :

Code postal : **92894** Commune : **NANTERRE CEDEX 9**

Personne à contacter : **BONNEMAZOU Matthieu**

Tél. : **+33675654536**

Fax<sub>(1)</sub> :

Courriel<sub>(1)</sub> : **matthieu.bonnemazou@ardfci.com**

### Emplacement du projet

Adresse (2) :

CP : **33650** Commune principale : **CABANAC ET VILLAGRAINS**

Nb de communes : **1** (2) : facultatif si emprise dessinée sur le téléservice

### Souhaits pour le récépissé

☐ Souhaite recevoir le récépissé (cas de la DT-DICT conjointe)

Mode de réception du récépissé souhaité : **ELECTRONIQUE**

Si mode de réception par voie électronique, précisez :

Capacité d'impression des plans : Taille : **A4** Couleur : ☒

Souhait de plans vectoriels : ☐ au format :

### Projet et son calendrier

(3) : voir les codes au verso

Nature des travaux<sub>(3)</sub> : **CUR TER**

Décrivez le projet : **Nettoyage de fossés et passages busés**

Emploi de techniques sans tranchées : ☐ Oui ☒ Non  
Distance minimale entre les travaux et la ligne électrique : \_\_\_\_\_ m

☐ Cochez si vous souhaitez les plans des réseaux électriques aériens.

Date prévue pour le commencement des travaux : **06/04/2026** Durée du chantier : **90** jour(s)

### Investigations complémentaires par le responsable du projet (à remplir après réception du récépissé de DT)

Réalisation d'investigations complémentaires : ☐ Oui ☒ Non

Motif de réalisation ou non d'investigations complémentaires avant travaux (voir au verso) :

Date des investigations complémentaires :

☐ Investigations susceptibles de nécessiter une DICT

☐ Envoi des résultats aux exploitants d'ouvrages et aux entreprises

### Signature du responsable du projet ou de son représentant

Nom : **BONNEMAZOU Matthieu**

Signature :

Nombre de pièces jointes, y compris les plans : **1**

### DICT (Déclaration d'Intention de Commencement de Travaux)

N° consultation du téléservice : \_\_\_\_\_

N° affaire de l'exécutant des travaux : \_\_\_\_\_

Date de la déclaration : \_\_\_\_\_

Nature de la déclaration (voir les codes au verso) : \_\_\_\_\_

### Exécutant des travaux

(1) : Champs facultatifs

Dénomination : \_\_\_\_\_

Complément / Service : \_\_\_\_\_

N°, Voie : \_\_\_\_\_

Lieu-dit / BP : \_\_\_\_\_

Code postal : \_\_\_\_\_ Commune : \_\_\_\_\_

Pays : \_\_\_\_\_ N° SIRET : \_\_\_\_\_

Nom de la personne à contacter : \_\_\_\_\_

Tél. : \_\_\_\_\_ Fax<sub>(1)</sub> : \_\_\_\_\_

Courriel<sub>(1)</sub> : \_\_\_\_\_

### Emplacement des travaux (si différent du projet de travaux)

Adresse (2) : \_\_\_\_\_

CP : \_\_\_\_\_ Commune principale : \_\_\_\_\_

Nb de communes : \_\_\_\_\_ (2) : facultatif si emprise dessinée sur le téléservice

### Souhaits pour le récépissé

Mode de réception du récépissé souhaité : \_\_\_\_\_

Si mode de réception par voie électronique, précisez :

Capacité d'impression des plans : Taille : \_\_\_\_\_ Couleur : ☐

Souhait de plans vectoriels : ☐ au format :

### Travaux et leur calendrier

(3) : voir les codes au verso

Nature des travaux<sub>(3)</sub> : \_\_\_\_\_

Décrivez les travaux : \_\_\_\_\_

Techniques utilisées<sub>(3)</sub> : \_\_\_\_\_

☐ Autre, précisez la technique : \_\_\_\_\_

Précisez, le cas échéant, la profondeur max d'excavation : \_\_\_\_\_ cm

☐ Cochez en cas de modification du profil du terrain en fin de travaux

Résultats des investigations complémentaires communiquées par le responsable du projet : ☐ Oui ☒ Non

Distance minimale entre les travaux et la ligne électrique : \_\_\_\_\_ m

☐ Cochez si vous souhaitez les plans des réseaux électriques aériens.

Date prévue pour le commencement des travaux : \_\_\_\_\_

Durée du chantier : \_\_\_\_\_ jour(s)

### Signature de l'exécutant des travaux ou de son représentant

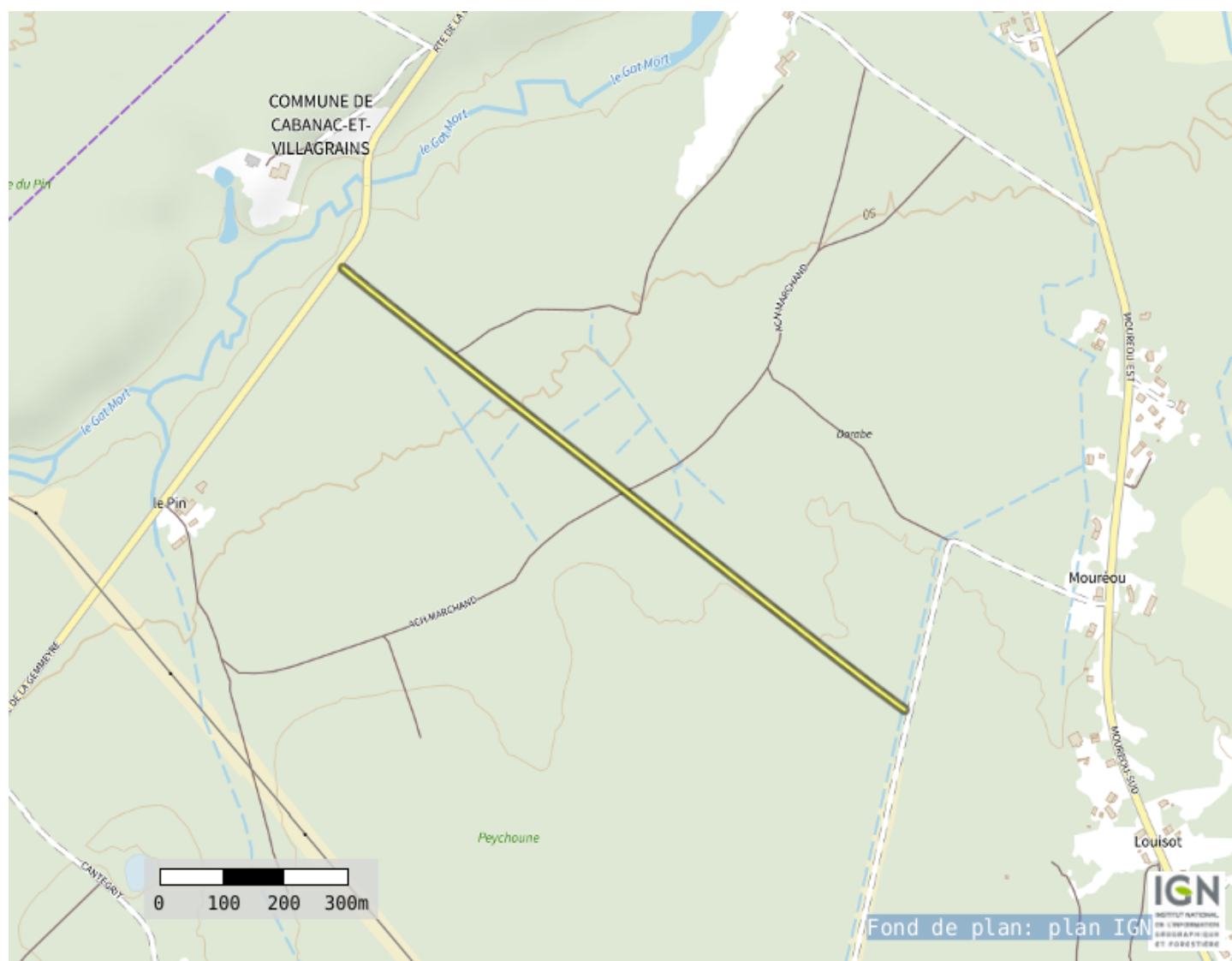
Nom : \_\_\_\_\_

Signature :

Nombre de pièces jointes, y compris les plans : \_\_\_\_\_

Référence Protys de ce document : **2605091700. 260501DT01**

Numéro de consultation du GU : **2026013000332PZO**



Coordonnées (Lambert 93) : **418329. 12372735987**

**6394406. 325796238**

Liste des communes concernées :

**Cabanac-et-Villagrains ;**

Coordonnées (GPS) des sommets des polygones d'emprise :

- , 56161221008221	44, 59343901566459	- , 55082189092803	44, 58768444398896	- , 55196769198226	44, 58817345465320
- , 56161231557961	44, 59344028984063	- , 55017868381430	44, 58735615434190	- , 55651708438770	44, 59064689793132
- , 56161050581203	44, 59344960630324	- , 55016875429863	44, 58734995206927	- , 55856612970388	44, 59174702375489
- , 56160617845881	44, 59345849232915	- , 55016071458679	44, 58734248936756	- , 55856659904581	44, 59174727804256
- , 56159949981771	44, 59346660643365	- , 55015487364040	44, 58733405302377	- , 56158602251060	44, 59339807436112
- , 56159072654517	44, 59347363679666	- , 55015145592374	44, 58732496724147	- , 56159565983655	44, 59340450548586
- , 56158019579312	44, 59347931324569	- , 55015059277775	44, 58731558118203	- , 56160335009938	44, 59341215190454
- , 56156831225247	44, 59348341763840	- , 55015231737266	44, 58730625554625	- , 56160879776660	44, 59342071976914
- , 56155553260101	44, 59348579224570	- , 55015656343323	44, 58729734871335	- , 56161179348741	44, 59342987982109
- , 56154234795359	44, 59348634581286	- , 55016316778576	44, 58728920296812	- , 56161221008221	44, 59343901566459
- , 56152926498881	44, 59348505706674	- , 55017187662866	44, 58728213134739		
- , 56151678647767	44, 59348197553302	- , 55018235528601	44, 58727640560997		
- , 56150539196235	44, 59347721963292	- , 55019420106886	44, 58727224579317		
- , 56133373058540	44, 59338840377126	- , 55020695875042	44, 58726981175681		
- , 56132385795075	44, 59338215626155	- , 55022013806016	44, 58726919703975		
- , 56131588659656	44, 59337465723729	- , 55023323252459	44, 58727042526527		
- , 56131230704656	44, 59336940172088	- , 55024573893078	44, 58727344923324		
- , 55848477573548	44, 59182351840141	- , 55025717666455	44, 58727815273397		
- , 55643580350021	44, 59072343326301	- , 55090090682812	44, 58760670978319		
- , 55643547950026	44, 59072325821228	- , 55090194567284	44, 58760725077303		
- , 55188622320528	44, 58824989218675	- , 55196709399401	44, 58817313326011		

(Emprise\_Protys\_v1.3)

Récépissé de DT  
Récépissé de DICT

Au titre du chapitre IV du titre V du livre V (partie réglementaire) du Code de l'environnement  
et de la section 12 du chapitre IV du titre III du livre V de la 4ème partie (partie réglementaire) du Code du travail

(Annexe 2 de l'arrêté du 15 février 2012 modifié - NOR : DEVP1116359A)

Destinataire

- ☒ Récépissé de DT  
☐ Récépissé de DICT  
☐ Récépissé de DT/DICT  
conjointe

Dénomination  
Complément / Service  
Numéro / Voie  
Code postal / Commune  
Pays

DFCI GIRONDE  
TSA 54050  
26 avenue de l'île Saint Martin  
92894 NANTERRE CEDEX 9  
France

N° consultation du téléservice : 2026013000332PZO

Référence de l'exploitant : 2605091700.260504RDT02

N° d'affaire du déclarant : EMP2025-1 P19

Personne à contacter (déclarant) : BONNEMAZOU Matthieu

Date de réception de la déclaration : 30/01/2026

Commune principale des travaux : 33650 CABANAC ET VILLAGRAINS

Adresse des travaux prévus :

Coordonnées de l'exploitant :

Raison sociale : ENEDIS- DRAQN- GEX Gironde

Personne à contacter :

Numéro / Voie : 4 rue issac Newton

Lieu-dit / BP :

Code Postal / Commune : 33700 MERIGNAC

Tél. : +33557927777

Fax : +33344625442

Éléments généraux de réponse

- ☐ Les renseignements que vous avez fournis ne nous permettent pas de vous répondre. La déclaration est à renouveler. Précisez notamment :  
☐ Les réseaux/ouvrages que nous exploitons ne sont pas concernés au regard des informations fournies. Distance > à : \_\_\_\_\_ m  
☒ Il y a au moins un réseau/ouvrage concerné de catégorie (voir liste des catégories au verso) : EL Autres informations :

Modification ou extension de nos réseaux / ouvrages

Modification ou extension de réseau/ouvrage envisagée dans un délai inférieur à 3 mois : \_\_\_\_\_

☐ Réalisation de modifications en cours sur notre réseau/ouvrage.

Veuillez contacter notre représentant : \_\_\_\_\_

Tél. : \_\_\_\_\_

NB : Si nous avons connaissance d'une modification du réseau/ouvrage dans le délai maximal de 3 mois à compter de la consultation du téléservice, nous vous en informerons.

Emplacement de nos réseaux / ouvrages

☒ Plans joints : Références : Plans joints Echelle (1) : \_\_\_\_\_ Date d'édition (1) : \_\_\_\_\_ Sensible : ☒ Prof. règl. mini (1) : 65 cm Matériau réseau (1) : \_\_\_\_\_  
NB : La classe de précision A, B ou C figure dans les plans.

☐ Réunion sur chantier pour localisation du réseau/ouvrage : ☐ Date retenue d'un commun accord : \_\_\_\_\_ à \_\_\_\_\_  
ou ☐ Prise de RDV à l'initiative du déclarant (date du dernier contact non conclusif : \_\_\_\_\_)

☐ Votre projet doit tenir compte de la servitude protégeant notre ouvrage.

☒ (cas d'un récépissé de DT) Vous devez prévoir des investigations complémentaires à notre charge (hors cas d'exemption prévus dans la réglementation) (2)

☒ Des branchements non cartographiés sont présents. Ils sont soit pourvus d'affleurants visibles et rattachés à un réseau principal souterrain identifié dans les plans joints, soit munis de dispositifs automatiques supprimant tout risque en cas d'endommagement (2)

(1) : facultatif si l'information est fournie sur le plan joint (2) pour les tronçons et branchements non cartographiés en classe A, prévoir des clauses techniques et financières particulières dans le marché

Recommandations de sécurité

Les recommandations techniques spécifiques suivantes sont à appliquer, en fonction des risques liés à l'utilisation des techniques de travaux employées :  
**Des branchements souterrains sans affleurant et/ou aéro-souterrain sont susceptibles d'être dans l'enceinte des travaux déclarés.**

Rubriques du guide technique relatives à des ouvrages ou travaux spécifiques : Chapitre 3.1, 6.1 et 6.2 du guide (Fascicule 2)

Pour les exploitants de lignes électriques : si la distance d'approche a été précisée, indiquez si la mise hors tension est : ☐ possible ☒ impossible

Mesures de sécurité à mettre en œuvre : Suite à l'évaluation de la distance d'approche entre vos travaux et nos ouvrages, veuillez vous reporter au document joint "Recommandations Enedis et protection"

Dispositifs importants pour la sécurité : \_\_\_\_\_

Cas de dégradation d'un de nos ouvrages

En cas de dégradation d'un de nos ouvrages, contactez nos services au numéro de téléphone suivant : 0181624701

Pour toute anomalie susceptible de mettre en cause la sécurité au cours du déroulement du chantier, prévenir le service départemental d'incendie et de secours (par défaut le 18 ou le 112) : SDIS de la Gironde 0556018440

Responsable du dossier

Nom : BOUNI Yasmi na

Désignation du service : \_\_\_\_\_

Tél : \_\_\_\_\_

Signature de l'exploitant ou de son représentant

Nom : BOUNI Yasmi na

Signature : \_\_\_\_\_

Date : 30/01/2026 Nombre de pièces jointes, y compris les plans : 6



## PIÈCES JOINTES DU RÉCÉPISSÉ

Nous vous invitons à prendre connaissance des pièces jointes en cliquant sur le(s) lien(s) ci-dessous :

Verso\_Recepisse\_DT-DICT.pdf

SHA-256

8aef048a63dd2b66933bba7097e84d19219650700b164324ac92cbf1f354cc55

[https://utilisateurs.protys.fr/download/213/6158c752119e444c9323ea6293e11ddd\\_139217802/Verso\\_Recepisse\\_DT-DICT.pdf](https://utilisateurs.protys.fr/download/213/6158c752119e444c9323ea6293e11ddd_139217802/Verso_Recepisse_DT-DICT.pdf)

D-Recommandations\_Enedis\_et\_protection.pdf

SHA-256

78a163b16ae93773e2cebd91dae7fdb179933ff85d8d75e90bece42516ac690

[https://utilisateurs.protys.fr/download/ms-pjv-legacy/684c2708e22a4b67aea6a4b90c9cf317\\_142254271/D-Recommandations\\_Enedis\\_et\\_protection.pdf](https://utilisateurs.protys.fr/download/ms-pjv-legacy/684c2708e22a4b67aea6a4b90c9cf317_142254271/D-Recommandations_Enedis_et_protection.pdf)

D-Lire\_un\_plan\_Enedis.pdf

SHA-256

61af260c69df4e5379c6c77f28f2ede4c93267457e26706665c3e6a189199110

[https://utilisateurs.protys.fr/download/077/7e002a8a3b5548cbbbe7b30a999cdb04\\_140893398/D-Lire\\_un\\_plan\\_Enedis.pdf](https://utilisateurs.protys.fr/download/077/7e002a8a3b5548cbbbe7b30a999cdb04_140893398/D-Lire_un_plan_Enedis.pdf)

20230215\_DA\_Souterrain.pdf

SHA-256

49eb8b8c63968590e315b51b89a32cff101cd8163cfbd19f3148c6ff8412ecdf

[https://utilisateurs.protys.fr/download/213/1911e2c584a64fa09b6321a584475a40\\_139217905/20230215\\_DA\\_Souterrain.pdf](https://utilisateurs.protys.fr/download/213/1911e2c584a64fa09b6321a584475a40_139217905/20230215_DA_Souterrain.pdf)

A3\_2026013000332PZO.pdf

SHA-256

53efec9c33a20b45f561b657ee83396113ee174668a55569f41f7896dd6bc0

[https://utilisateurs.protys.fr/download/ms-pjv-legacy/c9941fb42deb4e2e8990cb784f31b022/A3\\_2026013000332PZO.pdf](https://utilisateurs.protys.fr/download/ms-pjv-legacy/c9941fb42deb4e2e8990cb784f31b022/A3_2026013000332PZO.pdf)

Annexe\_IC\_Enedis.pdf

SHA-256

f38b2309f6391ce282b0c8433891ce122fef8cdc974138fc3b346fc95a15f38a

[https://utilisateurs.protys.fr/download/ms-pjv-legacy/5f5651cc875146a3940128f6cd799c80\\_144398193/Annexe\\_IC\\_Enedis.pdf](https://utilisateurs.protys.fr/download/ms-pjv-legacy/5f5651cc875146a3940128f6cd799c80_144398193/Annexe_IC_Enedis.pdf)

ENEDIS-DRAQN-GEX Gironde  
Service DT DICT

4 rue issac Newton

33700 MERIGNAC  
France

Tél : +33557927777

Fax : +33344625442

## COMMENTAIRES IMPORTANTS ASSOCIES AU DOCUMENT N°

2605091700.260504RDT02

### **Veillez prendre en compte les commentaires suivants :**

#### **IMPRESSION DES PLANS JOINTS AU BON FORMAT:**

les plans PDF qui vous sont adressés sont multi formats. Ils sont indiqués sur chaque page. Pour conserver les échelles et avoir une bonne lecture des plans 1/200ème, il vous faut imprimer chaque page au bon format. **Assurez vous**

**qu'aucune mise à l'échelle automatique n'est activée dans votre gestionnaire d'impression.**

Certains ouvrages (canalisations ainsi que leurs branchements) situés dans l'emprise des travaux sont susceptibles de ne pas être signalés par un dispositif avertisseur.

La présence d'un grillage avertisseur Rouge n'est pas systématique, notamment pour les ouvrages anciens et lors de pose sans tranchée.

En cas de présence de grillage avertisseur, la distance à la canalisation n'est en aucun cas garantie.

En phase de remblaiement, rétablir la continuité ou remplacer le dispositif avertisseur si celui-ci était présent.

Dans l'emprise de votre projet/chantier, certains câbles en exploitation sous tension ne sont pas en classe A, voire absents des plans de détails et uniquement représentés dans le plan d'ensemble (classe de précision C).

Le Responsable de Projet doit donc, avant le début des travaux, procéder à des Investigations Complémentaires ou Opérations de Localisation en vue du marquage piquetage

Responsable : BOUNI Yasmina

Tél :

Date : 30/01/2026

Signature :