

Récapitulatif - Déclarations et Récépissés

Type de déclaration :DTN° de consultation du GU :2026013000361PAKDate de consultation du GU30/01/2026Date d'édition du récapitulatif :02/02/2026

Référence Protys : 2605092032.260501DT01

Description du chantier :
Nettoyage de fossés et passages busés

Date de début du chantier : 06/04/2026

Numéro d'affaire : EMP2025-1 P31

Durée du chantier : 90

Emplacement :
33650 CABANAC ET VILLAGRAINS (UNU)

Date de fin du chantier (calculée) : 05/07/2026

(1)	Réseau	Exploitant	Catégorie d'ouvrage S/NSFS/NS	Téléphone en cas de dommages	Date de déclaration - Date de relance	Date de réception du récépissé	Nature de la réponse	Autres éléments
<input checked="" type="checkbox"/>		SDEEG 33 CHEZ SOGELINK 69134 DARDILLY CEDEX	S	0556161070	30/01/2026	Récépissé 30/01/2026	NC	Téléphone : +33556161070
<input checked="" type="checkbox"/>		ENEDIS-DRAQN-GEX Gironde 27091 EVREUX CEDEX 9 Fax : +33344625442	S	0181624701	30/01/2026	Récépissé 30/01/2026	C	Plan(s) joint(s) avec récépissé Téléphone : +33557927777
<input checked="" type="checkbox"/>		Département de la gironde CHEZ SOGELINK 69134 DARDILLY CEDEX	NS	0557836586	30/01/2026	Récépissé 30/01/2026	NC	Téléphone : +33557836586
<input checked="" type="checkbox"/>		SAUR SUD OUEST CHEZ SOGELINK 69134 DARDILLY CEDEX	NS	0581913506	30/01/2026	Récépissé 30/01/2026	C	Téléphone : +33662603098
<input checked="" type="checkbox"/>		GIRONDE TRES HAUT DEBIT 27091 EVREUX CEDEX 9	NS	0810300111	30/01/2026	Récépissé 30/01/2026	C	Plan(s) joint(s) avec récépissé Téléphone : +33969393212
<input checked="" type="checkbox"/>		ORANGE B2 - AQUITAINE 69134 DARDILLY CEDEX	NS	0810300111	30/01/2026	Récépissé 30/01/2026	C	Plan(s) joint(s) avec récépissé Téléphone : +33969393212

Déclaration de projet de Travaux

Déclaration d'Intention de Commencement de Travaux

Au titre du chapitre IV du titre V du livre V (partie réglementaire) du Code de l'environnement
et de la section 12 du chapitre IV du titre III du livre V de la 4ème partie (partie réglementaire) du Code du travail
(Annexe 1-1 de l'arrêté du 15 février 2012 modifié - NOR : DEVP1116359A)

Délai de réponse

Le destinataire doit répondre à toute déclaration, même s'il n'est pas concerné, sous 9 jours pour les DT et sous 7 jours pour les DICT, hors jours fériés, après la date de réception de la déclaration dûment remplie. Lorsque la déclaration est reçue sous forme non matérialisée, ces délais sont portés à 15 jours pour la DT et à 9 jours pour la DICT, hors jours fériés. Pour la DT, il peut être prolongé de 15 jours si l'exploitant effectue des mesures de localisation avant de répondre ou lors d'un rendez-vous sur site avec vous.

Exploitant
Destinataire
Complément / Service
Numéro / Voie
Code postal / Commune
Pays

Département de la Gironde
C. R. D. Graves Entre-2-Mers
CHEZ SOGELINK
TSA 70011
69134 DARDILLY CEDEX
France

DT (Déclaration de projet de travaux)

N° consultation du téléservice : **2026013000361PAK**

N° affaire du responsable du projet: **EMP2025-1 P31**

Date de la déclaration : **30/01/2026**

☒ Responsable du projet, personne morale ☐ Responsable du projet, personne physique ☐ Déclaration conjointe DT/DICT

Responsable du projet

(1) : Champs facultatifs

Dénomination : **DFCI GIRONDE**

Pays : **France** N° SIRET :

Représentant du responsable du projet

Dénomination : **DFCI GIRONDE**

Complément / Service : **TSA 54050**

N°, Voie : **26 avenue de l'île Saint Martin**

Lieu-dit / BP :

Code postal : **92894** Commune : **NANTERRE CEDEX 9**

Personne à contacter : **BONNEMAZOU Matthieu**

Tél. : **+33675654536** Fax₍₁₎ :

Courriel₍₁₎ : **2605092032.260501DT01.01@captidec.fr**

Emplacement du projet

Adresse (2) :

CP : **33650** Commune principale : **CABANAC ET VILLAGRAINS**

Nb de communes : **1** (2) : facultatif si emprise dessinée sur le téléservice

Souhaits pour le récépissé

☐ Souhaite recevoir le récépissé (cas de la DT-DICT conjointe)

Mode de réception du récépissé souhaité : **ELECTRONIQUE**

Si mode de réception par voie électronique, précisez :

Capacité d'impression des plans : Taille : **A4** Couleur : ☒

Souhait de plans vectoriels : ☐ au format :

Projet et son calendrier

(3) : voir les codes au verso

Nature des travaux₍₃₎ : **CUR TER**

Décrivez le projet : **Nettoyage de fossés et passages busés**

Emploi de techniques sans tranchées : ☐ Oui ☒ Non
Distance minimale entre les travaux et la ligne électrique : _____ m

☐ Cochez si vous souhaitez les plans des réseaux électriques aériens.

Date prévue pour le commencement des travaux : **06/04/2026** Durée du chantier : **90** jour(s)

Investigations complémentaires par le responsable du projet (à remplir après réception du récépissé de DT)

Réalisation d'investigations complémentaires : ☐ Oui ☒ Non

Motif de réalisation ou non d'investigations complémentaires avant travaux (voir au verso) :

Date des investigations complémentaires :

☐ Investigations susceptibles de nécessiter une DICT

☐ Envoi des résultats aux exploitants d'ouvrages et aux entreprises

Signature du responsable du projet ou de son représentant

Nom : **BONNEMAZOU Matthieu**

Signature :

Nombre de pièces jointes, y compris les plans : **1**

DICT (Déclaration d'Intention de Commencement de Travaux)

N° consultation du téléservice : _____

N° affaire de l'exécutant des travaux : _____

Date de la déclaration : _____

Nature de la déclaration (voir les codes au verso) : _____

Exécutant des travaux

(1) : Champs facultatifs

Dénomination : _____

Complément / Service : _____

N°, Voie : _____

Lieu-dit / BP : _____

Code postal : _____ Commune : _____

Pays : _____ N° SIRET : _____

Nom de la personne à contacter : _____

Tél. : _____ Fax₍₁₎ : _____

Courriel₍₁₎ : _____

Emplacement des travaux (si différent du projet de travaux)

Adresse (2) : _____

CP : _____ Commune principale : _____

Nb de communes : _____ (2) : facultatif si emprise dessinée sur le téléservice

Souhaits pour le récépissé

Mode de réception du récépissé souhaité : _____

Si mode de réception par voie électronique, précisez :

Capacité d'impression des plans : Taille : _____ Couleur : ☐

Souhait de plans vectoriels : ☐ au format :

Travaux et leur calendrier

(3) : voir les codes au verso

Nature des travaux₍₃₎ : _____

Décrivez les travaux : _____

Techniques utilisées₍₃₎ : _____

☐ Autre, précisez la technique : _____

Précisez, le cas échéant, la profondeur max d'excavation : _____ cm

☐ Cochez en cas de modification du profil du terrain en fin de travaux

Résultats des investigations complémentaires communiquées par le responsable du projet : ☐ Oui ☒ Non

Distance minimale entre les travaux et la ligne électrique : _____ m

☐ Cochez si vous souhaitez les plans des réseaux électriques aériens.

Date prévue pour le commencement des travaux : _____

Durée du chantier : _____ jour(s)

Signature de l'exécutant des travaux ou de son représentant

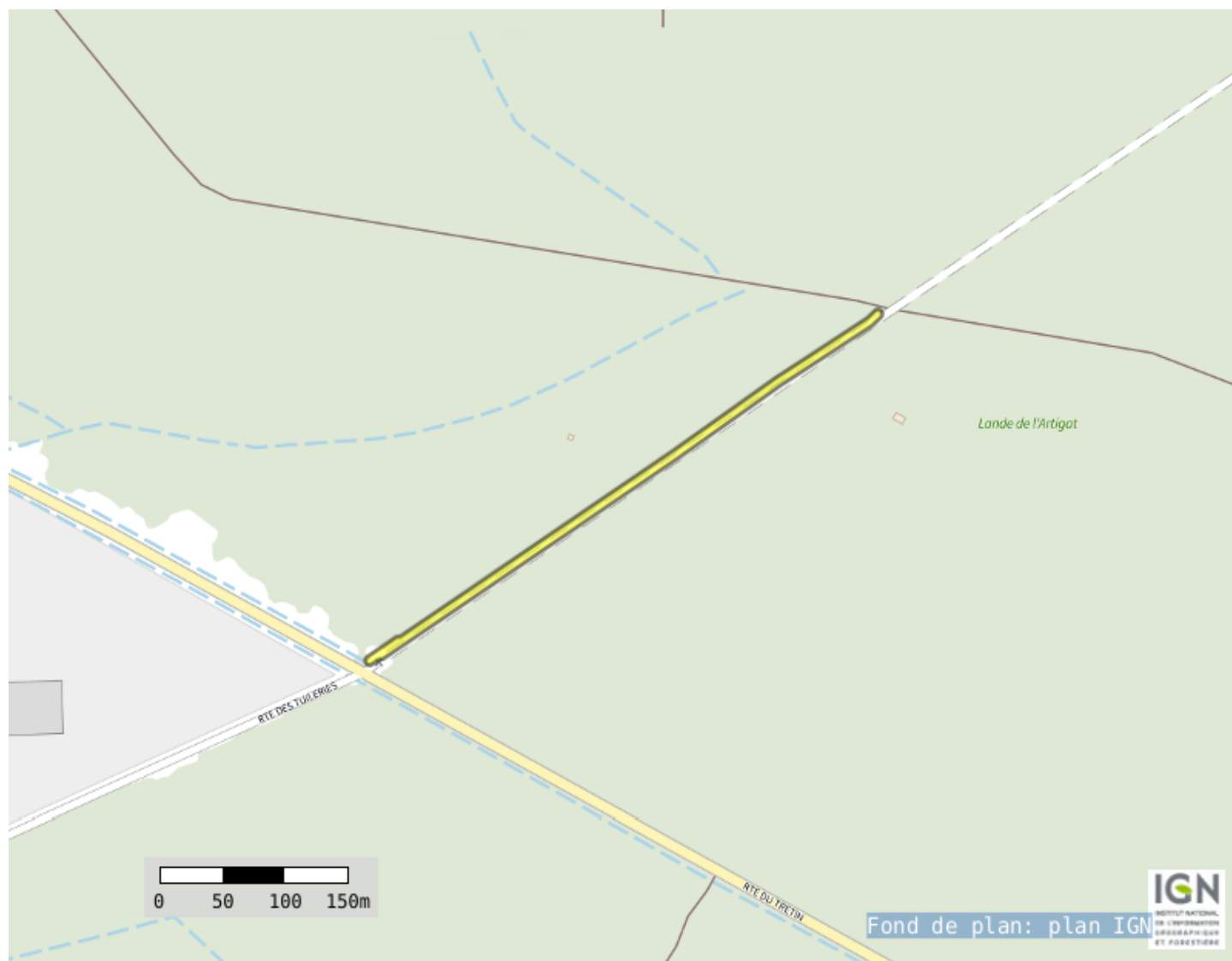
Nom : _____

Signature :

Nombre de pièces jointes, y compris les plans : _____

Référence Protys de ce document : 2605092032. 260501DT01

Numéro de consultation du GU : 2026013000361PAK



Coordonnées (Lambert 93) : 418329. 12372735987

6394406. 325796238

Liste des communes concernées :

Cabanac-et-Villagrains ;

Coordonnées (GPS) des sommets des polygones d'emprise :

- , 56987255877505	44, 61443387853166	- , 56960149260658	44, 61462742083657	- , 56473349381379	44, 61684842650567
- , 56988033738426	44, 61443094162254	- , 56959489097662	44, 61462597883690	- , 56473790962187	44, 61684300408561
- , 56988877142288	44, 61442914139869	- , 56928366625844	44, 61477101024309	- , 56474372671880	44, 61683829907477
- , 56989753677554	44, 61442854704177	- , 56683253153219	44, 61591830923265	- , 56482419298925	44, 61678484007479
- , 56990629659463	44, 61442918139261	- , 56580828906097	44, 61641836184515	- , 56483089646873	44, 61678116284625
- , 56991471424524	44, 61443102007343	- , 56580682752023	44, 61641904599014	- , 56575820065808	44, 61636527657868
- , 56992246624176	44, 61443399242475	- , 56488237937147	44, 61683365097389	- , 56678208309083	44, 61586539928689
- , 56992925467932	44, 61443798422044	- , 56480502041011	44, 61688504554317	- , 56678281060288	44, 61586505148091
- , 56993481868206	44, 61444284205794	- , 56479802557208	44, 61688885233036	- , 56923434964249	44, 61471756219072
- , 56993894442849	44, 61444837925310	- , 56479012180066	44, 61689161460481	- , 56923442604143	44, 61471752650957
- , 56994147336849	44, 61445438301445	- , 56478161283336	44, 61689322621399	- , 56975477459032	44, 61447504250950
- , 56994230831630	44, 61446062262058	- , 56477282566501	44, 61689362522486	- , 56976257868326	44, 61447214006256
- , 56994141718535	44, 61446685828705	- , 56476409798157	44, 61689279630355	- , 56977102827176	44, 61447037717693
- , 56993883422130	44, 61447285038068	- , 56475576518302	44, 61689077130504	- , 56977979864288	44, 61446982159947
- , 56993465868602	44, 61447836862871	- , 56474814749413	44, 61688762804877	- , 56978855275617	44, 61447049468075
- , 56992905104298	44, 61448320096827	- , 56474153765841	44, 61688348732815	- , 56979295734146	44, 61447147813672
- , 56992222679076	44, 61448716169534	- , 56473618968815	44, 61687850826857	- , 56987255877505	44, 61443387853166
- , 56963523042616	44, 61462272371315	- , 56473230910285	44, 61687288221228		
- , 56962745181695	44, 61462566061257	- , 56473004503121	44, 61686682536532		
- , 56961901777833	44, 61462746083035	- , 56472948448024	44, 61686057048883		
- , 56961025242567	44, 61462805518525	- , 56473064899161	44, 61685435795422		

(Emprise_Protys_v1.3)

Récépissé de DT Récépissé de DICT

Au titre du chapitre IV du titre V du livre V (partie réglementaire) du Code de l'environnement
et de la section 12 du chapitre IV du titre III du livre V de la 4^{ème} partie (partie réglementaire) du Code du travail

(Annexe 2 de l'arrêté du 15 février 2012 modifié - NOR : DEVP1116359A)

Destinataire

Récépissé de DT
Récépissé de DICT
Récépissé de DT/DICT
conjointe

Dénomination :

Complément / Service :

Numéro / Voie :

Lieu-dit / BP :

Code Postal / Commune :

Pays :

Coordonnées de l'exploitant

Raison sociale :

Personne à contacter :

Numéro / Voie :

Lieu-dit / BP :

Code Postal / Commune :

Tél. :

Fax :

N° consultation du téléservice :

Référence de l'exploitant :

N° d'affaire du déclarant :

Personne à contacter (déclarant) :

Date de réception de la déclaration :

Commune principale des travaux :

Adresse des travaux prévus :

Éléments généraux de réponse

Les renseignements que vous avez fournis ne nous permettent pas de vous répondre. La déclaration est à renouveler. Précisez notamment :

Les réseaux/ouvrages que nous exploitons ne sont pas concernés au regard des informations fournies. Distance > à : _____ m

Il y a au moins un réseau / ouvrage concerné de catégorie (voir liste des catégories au verso) : _____. Autres informations :

Modification ou extension de nos réseaux / ouvrages

Modification ou extension de réseau/ouvrage envisagée dans un délai inférieur à 3 mois :

Réalisation de modifications en cours sur notre réseau/ouvrage.

Veuillez contacter notre représentant :

Tél. :

NB : Si nous avons connaissance d'une modification du réseau/ouvrage dans le délai maximal de 3 mois à compter de la consultation du téléservice, nous vous en informons.

Emplacement de nos réseaux / ouvrages

Plans joints :	Références :	Echelle ⁽¹⁾ :	Date d'édition ⁽¹⁾ :	Sensible :	Prof. régl. mini ⁽¹⁾ :	Matériau réseau ⁽¹⁾ :
NB : La classe de précision A, B ou C figure dans les plans.			___ / ___ / ___		_____ cm	
			___ / ___ / ___		_____ cm	

Réunion sur chantier pour localisation du réseau/ouvrage : Date retenue d'un commun accord : ___ / ___ / ___ à ___ h ___

ou Prise de RDV à l'initiative du déclarant (date du dernier contact non conclusif : ___ / ___ / ___)

Votre projet doit tenir compte de la servitude protégeant notre ouvrage.

(cas d'un récépissé de DT) Vous devez prévoir des investigations complémentaires à notre charge (hors cas d'exemption prévus dans la réglementation) ⁽²⁾

Des branchements non cartographiés sont présents. Ils sont soit pourvus d'affleurants visibles et rattachés à un réseau principal souterrain identifié dans les plans joints, soit munis de dispositifs automatiques supprimant tout risque en cas d'endommagement ⁽²⁾

(1) : facultatif si l'information est fournie sur le plan joint (2) : pour les tronçons et branchements non cartographiés en classe A, prévoir des clauses techniques et financières particulières dans le marché

Recommandations de sécurité

Les recommandations techniques spécifiques suivantes sont à appliquer, en fonction des risques liés à l'utilisation des techniques de travaux employées :

Rubriques du guide technique relatives à des ouvrages ou travaux spécifiques :

Pour les exploitants de lignes électriques : si la distance d'approche a été précisée, la mise hors tension est : possible impossible

Mesures de sécurité à mettre en œuvre :

Dispositifs importants pour la sécurité :

Cas de dégradation d'un de nos ouvrages

En cas de dégradation d'un de nos ouvrages, contactez nos services au numéro de téléphone suivant : _____

Pour toute anomalie susceptible de mettre en cause la sécurité au cours du déroulement du chantier, prévenir le service départemental d'incendie et de secours (par défaut le 18 ou le 112) : _____

Responsable du dossier

Nom : _____

Désignation du service : _____

Tél. : _____

Signature de l'exploitant ou de son représentant

Nom du signataire : _____

Signature : _____

Date : ___ / ___ / ___ Nombre de pièces jointes, y compris les plans : _____

- ☐ **DEMANDE D'AUTORISATION DE TRAVAUX (DAT)**
☐ **DEMANDE D'AUTORISATION D'OCCUPATION DU DOMAINE PUBLIC ROUTIER**

- 1^{ère} demande
- Renouvellement
- Annulation

Destinataire :
(adresse postale du Centre Routier Départemental)

DEPARTEMENT DE LA GIRONDE
Centre Routier Départemental
(Maison du Département « Mobilités »)

IMPORTANT : Au préalable à toute implantation, la demande d'autorisation d'occupation temporaire du domaine public routier du Département de la Gironde devra être formulée au moyen de ce document.

Les travaux ne pourront être entrepris qu'après réception :

- de l'accord technique valant autorisation d'exécution de travaux et A.O.T. provisoire,
- de l'imprimé de la Demande d'Autorisation d'Entreprendre des travaux (D.A.E.T.), signé par le Centre Routier Départemental (C.R.D.) ou de l'arrêté de circulation temporaire spécifique

Dans le cas strictement exceptionnel de travaux motivés par l'urgence, la demande d'arrêté portant autorisation d'exécution de travaux doit être adressée, en régularisation, dans les 48 heures suivant l'intervention.

Tout dossier incomplet ou ne permettant pas d'apprécier correctement l'opportunité de l'installation, sera retourné au demandeur qui ne pourra se prévaloir d'éventuels délais liés au dépôt de la demande.

1 . Date de la demande :
(au minimum 2 mois avant la date de début des travaux d'implantation ou d'intervention)

2 . Commune (s) :
.....

3 . Route (s) Départementale (s) :
.....

4 . Adresse exacte de l'implantation de l' (des) ouvrage (s), de l' (des) équipements (s) ou des travaux :
.....
.....

5 . A renseigner par le Centre Routier Départemental :











- EN AGGLOMERATION
- HORS AGGLOMERATION

(1)cocher la case correspondante

P.R. de début : **P.R. de fin :**
.....

6 . Durée souhaitée des travaux :
Date souhaitée de début des travaux : Date souhaitée de fin des travaux :

7 . Désignation du demandeur :

	Nom- raison sociale - adresse	Nom du responsable	Coordonnées
Pétitionnaire		M.	
			
			@
Fermier (si contrat affermage ou délégation)		M.	
			
			@
Maître d'ouvrage		M.	
			
			@
Maître d'œuvre des travaux		M.	
			
			@
Entreprise réalisant les travaux		M.	
			
			@

8 . Nature de l'ouvrage ou de l'équipement à implanter :

- ☐ ACCES : ☐ n° section : ☐ n° parcelle :
☐ CANALISATIONS D'EAU : ☐ eau potable ☐ eaux usées ☐ eaux pluviales ☐ irrigation ☐ effluents vinicoles
☐ autre (préciser)
☐ CANALISATION PETROLIERE
☐ OUVRAGE AERIEN
☐ PASSAGE : ☐ aérien ☐ souterrain
☐ PERMIS DE STATIONNEMENT (sans ancrage au sol : échafaudages, dépôt matériaux, bois,.....)
☐ PISTE D'ACCES POSTES DISTRIBUTEURS DE CARBURANT (station service)
☐ RESEAUX DE TELECOMMUNICATIONS : ☐ artère aérienne ☐ artère souterraine ☐ poteau
☐ cabine téléphonique ☐ armoire de S.R. ☐ autre (préciser)
☐ RESEAU ELECTRICITE : ☐ artère aérienne ☐ artère souterraine ☐ autre (à préciser)
☐ RESEAU GAZ
☐ REJET HYDRAULIQUE
☐ IMPLANTATION AVEC EMPRISE AU SOL (abri bus, centre tri collectif, mobilier urbain : informations locales, support publicité, panneaux S.I.L., kiosque à journaux, terrasse, radar pédagogique, rampe d'accès, panneaux photovoltaïques,)
☐ TRAVAUX (à préciser)
☐ VOIE FERREE INDUSTRIELLE
☐ AUTRE (droit à l'image,.....).....

9 . Emprise occupée :

☐ Longitudinale ☐ Transversale

☐ Longueur : ☐ Largeur : ☐ Surface : ☐ Diamètre :
(m) (m) (m²) (m)

☐ Hauteur d'implantation (par rapport au sol) : ☐ Profondeur :
(m) (m)

☐ Nombre :

10 . Pièces à joindre à la demande :

. Pour toutes les demandes :

- un plan de situation
- un plan au 1/200 ou au 1/500 minimum faisant apparaître le positionnement de l'ouvrage,
- notice explicative
- plan de repérage des réseaux existants au voisinage immédiat des travaux projetés

11 . En complément de ces documents :

. Pistes d'accès - stations service :

- récépissé des installations classées ou attestation de non classement au titre des installations classées délivré par la Préfecture ou la sous-préfecture du lieu de l'implantation
(délivré à partir du 13 avril 2010, date du Décret n° 2010-369 modifiant la nomenclature des installations classées)
- avis du Maire (du lieu d'implantation) si l'exploitation se situe en agglomération (annexe 1)

. Délégation de service public :

- copie du contrat d'affermage (page de garde, 1^{ère} page, page comportant le chapitre redevance pour occupation du domaine public, page comportant la date de validité du contrat, page comportant les signatures du contrat).

12 . Centres Routiers Départementaux de la Gironde

CRD	Adresse	Téléphone	Télécopie	Courriel
Bassin d'Arcachon LANTON	Z.A. de Cantalaude Route de BLAGON 33138 LANTON	05.56.03.93.50	05.56.60.28.06	dgat-di-cr_arcachon@gironde.fr
Haute Gironde BLAYE	"Le Colinet" 5, voie communale n° 5 33390 BLAYE	05.57.42.62.10	05.57.42.89.18	dgat-di-cr_hgironde@gironde.fr
Libournais LIBOURNE	14, rue Jules Védrières 33500 LIBOURNE	05.57.55.23.70	05.57.55.23.10	dgat-di-cr_libournais@gironde.fr
Graves Entre Deux Mers CREON	2, chemin du Peyrouney 33670 CREON	05.57.83.65.86	05.57.97.06.59	dgat-di-cr_ge2m@gironde.fr
Médoc CASTELNAU DE MEDOC	1, rue André Audubert 33480 CASTELNAU DE MEDOC	05.57.22.50.30	05.56.58.32.37	dgat-di-cr_medoc@gironde.fr
Sud Gironde LANGON	110, cours de Verdun 33210 LANGON	05.57.98.01.80	05.56.60.28.06	dgat-di-cr_sudg@gironde.fr

13 . Engagement du pétitionnaire :

Je soussigné(e)auteur de la demande, certifie exacts les renseignements qui y sont contenus. Je m'engage dans le cas d'occupation du domaine public à acquitter (sauf cas d'exonération et selon les termes du contrat d'affermage si délégation) une redevance annuelle au profit du Département.

A...../le.....

(Signature)

ANNEXE 1

Avis du Maire de (du lieu d'implantation) soit :

- l'exploitation (station service) se situe en agglomération
- canalisations eaux usées en ou hors agglomération (pour les particuliers)

☐ favorable (1)

☐ défavorable (1)

R.D. :

Prescriptions particulières :

.....
.....
.....

A Le

Cachet et signature du Maire

NOTICE D'EMPLOI
de l'imprimé de demande d'autorisation de travaux (D.AT) et d'occupation temporaire (A.O.T.)
du domaine public routier du Département de la Gironde

A quoi sert cet imprimé ?

Il a pour objet de solliciter l'autorisation de réaliser des travaux et/ou d'occuper le domaine public routier départemental.

Ces demandes donnent lieu à l'établissement d'une autorisation, d'un renouvellement d'autorisation ou une annulation d'autorisation d'occupation temporaire, d'un permis de stationnement assorties de prescriptions techniques, conformément au code de la voirie routière.

Cette autorisation, selon sa nature, peut, sauf les cas d'exonération prévus par la loi, être assujettie à l'acquittement d'une redevance au Département.

Cet imprimé ne traite pas des demandes d'alignement, des déclarations de commencement des travaux et des arrêtés de police de circulation.

Qui peut établir la demande ?

Les particuliers, les services publics, les entreprises en charge des travaux, les délégataires peuvent en faire la demande.

Le terme « services publics » intéresse l'ensemble des services ayant pour missions d'intérêt public. Il comprend notamment les services de l'Etat, les collectivités locales et les sociétés concessionnaires des réseaux d'eau, d'électricité, de gaz, de fibre optique, de téléphonie, etc...

Le bénéficiaire de l'acte administratif résultant de la demande doit être précisé s'il est différent du déclarant.

Quelles sont les routes concernées et qui sont les destinataires ?

L'ensemble des routes du réseau routier départemental. Ce réseau comprend les routes départementales et leur emprise,

Les destinataires sont les services en charge de la gestion des réseaux routiers ouvrages aériens ou souterrains

Les Centres Routiers Départementaux du Département de la Gironde

Quels sont les travaux concernés ?

- ouvrages et canalisations des concessionnaires de réseaux, de particuliers, de collectivités...
- pistes d'accès aux distributeurs de carburant (stations services),
- réseaux ferrés industriels
- ouvrages aériens ou souterrains
- ouvrages avec ancrage au sol (abri bus, panneaux d'informations locales, S.I.L....)
- ouvrages sans ancrage au sol (échafaudages, dépôts de bois et de matériaux, palissades travaux, terrasses café...) → permis de stationnement (uniquement hors agglomération)
- aménagement ou modifications d'accès, busage,
- aménagement de places de stationnement.

Points particuliers concernant le formulaire

Le déclarant doit veiller à donner des informations le plus précises possibles.

Certains champs du formulaire doivent être obligatoirement renseignés pour garantir le traitement des demandes dans les meilleurs délais. Ils concernent :

- les coordonnées du déclarant et du bénéficiaire s'il est différent, les coordonnées du fermier (si contrat affermage)
- les précisions concernant la nature des travaux et la localisation
- la fourniture des pièces jointes.

Déclaration de projet de Travaux

Déclaration d'Intention de Commencement de Travaux

Au titre du chapitre IV du titre V du livre V (partie réglementaire) du Code de l'environnement
et de la section 12 du chapitre IV du titre III du livre V de la 4ème partie (partie réglementaire) du Code du travail
(Annexe 1-1 de l'arrêté du 15 février 2012 modifié - NOR : DEVP1116359A)

Délai de réponse

Le destinataire doit répondre à toute déclaration, même s'il n'est pas concerné, sous 9 jours pour les DT et sous 7 jours pour les DICT, hors jours fériés, après la date de réception de la déclaration dûment remplie. Lorsque la déclaration est reçue sous forme non matérialisée, ces délais sont portés à 15 jours pour la DT et à 9 jours pour la DICT, hors jours fériés. Pour la DT, il peut être prolongé de 15 jours si l'exploitant effectue des mesures de localisation avant de répondre ou lors d'un rendez-vous sur site avec vous.

Exploitant
Destinataire
Complément / Service
Numéro / Voie
Code postal / Commune
Pays

SDEEG 33
SERVICE EP
CHEZ SOGELINK
TSA 70011
69134 DARDILLY CEDEX
France

DT (Déclaration de projet de travaux)

N° consultation du téléservice : **2026013000361PAK**

N° affaire du responsable du projet: **EMP2025-1 P31**

Date de la déclaration : **30/01/2026**

☒ Responsable du projet, personne morale ☐ Responsable du projet, personne physique ☐ Déclaration conjointe DT/DICT

Responsable du projet

(1) : Champs facultatifs

Dénomination : **DFCI GIRONDE**

Pays : **France**

N° SIRET :

Représentant du responsable du projet

Dénomination : **DFCI GIRONDE**

Complément / Service : **TSA 54050**

N°, Voie : **26 avenue de l'île Saint Martin**

Lieu-dit / BP :

Code postal : **92894** Commune : **NANTERRE CEDEX 9**

Personne à contacter : **BONNEMAZOU Matthieu**

Tél. : **+33675654536**

Fax⁽¹⁾ :

Courriel⁽¹⁾ : **2605092032.260501DT01.02@captidec.fr**

Emplacement du projet

Adresse (2) :

CP : **33650** Commune principale : **CABANAC ET VILLAGRAINS**

Nb de communes : **1** (2) : facultatif si emprise dessinée sur le téléservice

Souhaits pour le récépissé

☐ Souhaite recevoir le récépissé (cas de la DT-DICT conjointe)

Mode de réception du récépissé souhaité : **ELECTRONIQUE**

Si mode de réception par voie électronique, précisez :

Capacité d'impression des plans : Taille : **A4** Couleur : ☒

Souhait de plans vectoriels : ☐ au format :

Projet et son calendrier

(3) : voir les codes au verso

Nature des travaux⁽³⁾ : **CUR TER**

Décrivez le projet : **Nettoyage de fossés et passages busés**

Emploi de techniques sans tranchées : ☐ Oui ☒ Non
Distance minimale entre les travaux et la ligne électrique : _____ m

☐ Cochez si vous souhaitez les plans des réseaux électriques aériens.

Date prévue pour le commencement des travaux : **06/04/2026** Durée du chantier : **90** jour(s)

Investigations complémentaires par le responsable du projet (à remplir après réception du récépissé de DT)

Réalisation d'investigations complémentaires : ☐ Oui ☒ Non

Motif de réalisation ou non d'investigations complémentaires avant travaux (voir au verso) :

Date des investigations complémentaires :

☐ Investigations susceptibles de nécessiter une DICT

☐ Envoi des résultats aux exploitants d'ouvrages et aux entreprises

Signature du responsable du projet ou de son représentant

Nom : **BONNEMAZOU Matthieu**

Signature :

Nombre de pièces jointes, y compris les plans : **1**

DICT (Déclaration d'Intention de Commencement de Travaux)

N° consultation du téléservice : _____

N° affaire de l'exécutant des travaux : _____

Date de la déclaration : _____

Nature de la déclaration (voir les codes au verso) : _____

Exécutant des travaux

(1) : Champs facultatifs

Dénomination : _____

Complément / Service : _____

N°, Voie : _____

Lieu-dit / BP : _____

Code postal : _____ Commune : _____

Pays : _____ N° SIRET : _____

Nom de la personne à contacter : _____

Tél. : _____ Fax⁽¹⁾ : _____

Courriel⁽¹⁾ : _____

Emplacement des travaux (si différent du projet de travaux)

Adresse (2) : _____

CP : _____ Commune principale : _____

Nb de communes : _____ (2) : facultatif si emprise dessinée sur le téléservice

Souhaits pour le récépissé

Mode de réception du récépissé souhaité : _____

Si mode de réception par voie électronique, précisez :

Capacité d'impression des plans : Taille : _____ Couleur : ☐

Souhait de plans vectoriels : ☐ au format :

Travaux et leur calendrier

(3) : voir les codes au verso

Nature des travaux⁽³⁾ : _____

Décrivez les travaux : _____

Techniques utilisées⁽³⁾ : _____

☐ Autre, précisez la technique : _____

Précisez, le cas échéant, la profondeur max d'excavation : _____ cm

☐ Cochez en cas de modification du profil du terrain en fin de travaux

Résultats des investigations complémentaires communiquées par le responsable du projet : ☐ Oui ☒ Non

Distance minimale entre les travaux et la ligne électrique : _____ m

☐ Cochez si vous souhaitez les plans des réseaux électriques aériens.

Date prévue pour le commencement des travaux : _____

Durée du chantier : _____ jour(s)

Signature de l'exécutant des travaux ou de son représentant

Nom : _____

Signature :

Nombre de pièces jointes, y compris les plans : _____

Référence Protys de ce document : 2605092032. 260501DT01

Numéro de consultation du GU : 2026013000361PAK



Coordonnées (Lambert 93) : 418329. 12372735987

6394406. 325796238

Liste des communes concernées :

Cabanac-et-Villagrains ;

Coordonnées (GPS) des sommets des polygones d'emprise :

- , 56987255877505	44, 61443387853166	- , 56960149260658	44, 61462742083657	- , 56473349381379	44, 61684842650567
- , 56988033738426	44, 61443094162254	- , 56959489097662	44, 61462597883690	- , 56473790962187	44, 61684300408561
- , 56988877142288	44, 61442914139869	- , 56928366625844	44, 61477101024309	- , 56474372671880	44, 61683829907477
- , 56989753677554	44, 61442854704177	- , 56683253153219	44, 61591830923265	- , 56482419298925	44, 61678484007479
- , 56990629659463	44, 61442918139261	- , 56580828906097	44, 61641836184515	- , 56483089646873	44, 61678116284625
- , 56991471424524	44, 61443102007343	- , 56580682752023	44, 61641904599014	- , 56575820065808	44, 61636527657868
- , 56992246624176	44, 61443399242475	- , 56488237937147	44, 61683365097389	- , 56678208309083	44, 61586539928689
- , 56992925467932	44, 61443798422044	- , 56480502041011	44, 61688504554317	- , 56678281060288	44, 61586505148091
- , 56993481868206	44, 61444284205794	- , 56479802557208	44, 61688885233036	- , 56923434964249	44, 61471756219072
- , 56993894442849	44, 61444837925310	- , 56479012180066	44, 61689161460481	- , 56923442604143	44, 61471752650957
- , 56994147336849	44, 61445438301445	- , 56478161283336	44, 61689322621399	- , 56975477459032	44, 61447504250950
- , 56994230831630	44, 61446062262058	- , 56477282566501	44, 61689362522486	- , 56976257868326	44, 61447214006256
- , 56994141718535	44, 61446685828705	- , 56476409798157	44, 61689279630355	- , 56977102827176	44, 61447037717693
- , 56993883422130	44, 61447285038068	- , 56475576518302	44, 61689077130504	- , 56977979864288	44, 61446982159947
- , 56993465868602	44, 61447836862871	- , 56474814749413	44, 61688762804877	- , 56978855275617	44, 61447049468075
- , 56992905104298	44, 61448320096827	- , 56474153765841	44, 61688348732815	- , 56979295734146	44, 61447147813672
- , 56992222679076	44, 61448716169534	- , 56473618968815	44, 61687850826857	- , 56987255877505	44, 61443387853166
- , 56963523042616	44, 61462272371315	- , 56473230910285	44, 61687288221228		
- , 56962745181695	44, 61462566061257	- , 56473004503121	44, 61686682536532		
- , 56961901777833	44, 61462746083035	- , 56472948448024	44, 61686057048883		
- , 56961025242567	44, 61462805518525	- , 56473064899161	44, 61685435795422		

(Emprise_Protys_v1.3)

Récépissé de DT Récépissé de DICT

Au titre du chapitre IV du titre V du livre V (partie réglementaire) du Code de l'environnement
et de la section 12 du chapitre IV du titre III du livre V de la 4^{ème} partie (partie réglementaire) du Code du travail

(Annexe 2 de l'arrêté du 15 février 2012 modifié - NOR : DEVP1116359A)

Destinataire

Récépissé de DT
Récépissé de DICT
Récépissé de DT/DICT
conjointe

Dénomination :

Complément / Service :

Numéro / Voie :

Lieu-dit / BP :

Code Postal / Commune :

Pays :

Coordonnées de l'exploitant

Raison sociale :

Personne à contacter :

Numéro / Voie :

Lieu-dit / BP :

Code Postal / Commune :

Tél. :

Fax :

N° consultation du téléservice :

Référence de l'exploitant :

N° d'affaire du déclarant :

Personne à contacter (déclarant) :

Date de réception de la déclaration :

Commune principale des travaux :

Adresse des travaux prévus :

Éléments généraux de réponse

Les renseignements que vous avez fournis ne nous permettent pas de vous répondre. La déclaration est à renouveler. Précisez notamment :

Les réseaux/ouvrages que nous exploitons ne sont pas concernés au regard des informations fournies. Distance > à : _____ m

Il y a au moins un réseau / ouvrage concerné de catégorie (voir liste des catégories au verso) : _____. Autres informations :

Modification ou extension de nos réseaux / ouvrages

Modification ou extension de réseau/ouvrage envisagée dans un délai inférieur à 3 mois :

Réalisation de modifications en cours sur notre réseau/ouvrage.

Veuillez contacter notre représentant :

Tél. :

NB : Si nous avons connaissance d'une modification du réseau/ouvrage dans le délai maximal de 3 mois à compter de la consultation du téléservice, nous vous en informons.

Emplacement de nos réseaux / ouvrages

Plans joints :	Références :	Echelle ⁽¹⁾ :	Date d'édition ⁽¹⁾ :	Sensible :	Prof. régl. mini ⁽¹⁾ :	Matériau réseau ⁽¹⁾ :
NB : La classe de précision A, B ou C figure dans les plans.			___ / ___ / ___		_____ cm	
			___ / ___ / ___		_____ cm	

Réunion sur chantier pour localisation du réseau/ouvrage : Date retenue d'un commun accord : ___ / ___ / ___ à ___ h ___

ou Prise de RDV à l'initiative du déclarant (date du dernier contact non conclusif : ___ / ___ / ___)

Votre projet doit tenir compte de la servitude protégeant notre ouvrage.

(cas d'un récépissé de DT) Vous devez prévoir des investigations complémentaires à notre charge (hors cas d'exemption prévus dans la réglementation) ⁽²⁾

Des branchements non cartographiés sont présents. Ils sont soit pourvus d'affleurants visibles et rattachés à un réseau principal souterrain identifié dans les plans joints, soit munis de dispositifs automatiques supprimant tout risque en cas d'endommagement ⁽²⁾

(1) : facultatif si l'information est fournie sur le plan joint (2) : pour les tronçons et branchements non cartographiés en classe A, prévoir des clauses techniques et financières particulières dans le marché

Recommandations de sécurité

Les recommandations techniques spécifiques suivantes sont à appliquer, en fonction des risques liés à l'utilisation des techniques de travaux employées :

Rubriques du guide technique relatives à des ouvrages ou travaux spécifiques :

Pour les exploitants de lignes électriques : si la distance d'approche a été précisée, la mise hors tension est : possible impossible

Mesures de sécurité à mettre en œuvre :

Dispositifs importants pour la sécurité :

Cas de dégradation d'un de nos ouvrages

En cas de dégradation d'un de nos ouvrages, contactez nos services au numéro de téléphone suivant : _____

Pour toute anomalie susceptible de mettre en cause la sécurité au cours du déroulement du chantier, prévenir le service départemental d'incendie et de secours (par défaut le 18 ou le 112) :

Responsable du dossier

Nom :

Désignation du service :

Tél. :

Signature de l'exploitant ou de son représentant

Nom du signataire :

Signature :

Date : ___ / ___ / ___ Nombre de pièces jointes, y compris les plans : _____

Déclaration de projet de Travaux

Déclaration d'Intention de Commencement de Travaux

Au titre du chapitre IV du titre V du livre V (partie réglementaire) du Code de l'environnement
et de la section 12 du chapitre IV du titre III du livre V de la 4ème partie (partie réglementaire) du Code du travail
(Annexe 1-1 de l'arrêté du 15 février 2012 modifié - NOR : DEVP1116359A)

Délai de réponse

Le destinataire doit répondre à toute déclaration, même s'il n'est pas concerné, sous 9 jours pour les DT et sous 7 jours pour les DICT, hors jours fériés, après la date de réception de la déclaration dûment remplie. Lorsque la déclaration est reçue sous forme non matérialisée, ces délais sont portés à 15 jours pour la DT et à 9 jours pour la DICT, hors jours fériés. Pour la DT, il peut être prolongé de 15 jours si l'exploitant effectue des mesures de localisation avant de répondre ou lors d'un rendez-vous sur site avec vous.

Exploitant
Destinataire
Complément / Service
Numéro / Voie
Code postal / Commune
Pays

SAUR SUD OUEST
Service DICT (GASCOGNE)
CHEZ SOGELINK
TSA 70011
69134 DARDILLY CEDEX
France

DT (Déclaration de projet de travaux)

N° consultation du téléservice : **2026013000361PAK**

N° affaire du responsable du projet: **EMP2025-1 P31**

Date de la déclaration : **30/01/2026**

☒ Responsable du projet, personne morale ☐ Responsable du projet, personne physique ☐ Déclaration conjointe DT/DICT

Responsable du projet

(1) : Champs facultatifs

Dénomination : **DFCI GIRONDE**

Pays : **France**

N° SIRET :

Représentant du responsable du projet

Dénomination : **DFCI GIRONDE**

Complément / Service : **TSA 54050**

N°, Voie : **26 avenue de l'île Saint Martin**

Lieu-dit / BP :

Code postal : **92894** Commune : **NANTERRE CEDEX 9**

Personne à contacter : **BONNEMAZOU Matthieu**

Tél. : **+33675654536** Fax₍₁₎ :

Courriel₍₁₎ : **2605092032.260501DT01.03@captidec.fr**

Emplacement du projet

Adresse (2) :

CP : **33650** Commune principale : **CABANAC ET VILLAGRAINS**

Nb de communes : **1** (2) : facultatif si emprise dessinée sur le téléservice

Souhaits pour le récépissé

☐ Souhaite recevoir le récépissé (cas de la DT-DICT conjointe)

Mode de réception du récépissé souhaité : **ELECTRONIQUE**

Si mode de réception par voie électronique, précisez :

Capacité d'impression des plans : Taille : **A4** Couleur : ☒

Souhait de plans vectoriels : ☐ au format :

Projet et son calendrier

(3) : voir les codes au verso

Nature des travaux₍₃₎ : **CUR TER**

Décrivez le projet : **Nettoyage de fossés et passages busés**

Emploi de techniques sans tranchées : ☐ Oui ☒ Non
Distance minimale entre les travaux et la ligne électrique : _____ m

☐ Cochez si vous souhaitez les plans des réseaux électriques aériens.

Date prévue pour le commencement des travaux : **06/04/2026** Durée du chantier : **90** jour(s)

Investigations complémentaires par le responsable du projet (à remplir après réception du récépissé de DT)

Réalisation d'investigations complémentaires : ☐ Oui ☒ Non

Motif de réalisation ou non d'investigations complémentaires avant travaux (voir au verso) :

Date des investigations complémentaires :

☐ Investigations susceptibles de nécessiter une DICT

☐ Envoi des résultats aux exploitants d'ouvrages et aux entreprises

Signature du responsable du projet ou de son représentant

Nom : **BONNEMAZOU Matthieu**

Signature :

Nombre de pièces jointes, y compris les plans : **1**

DICT (Déclaration d'Intention de Commencement de Travaux)

N° consultation du téléservice : _____

N° affaire de l'exécutant des travaux : _____

Date de la déclaration : _____

Nature de la déclaration (voir les codes au verso) : _____

Exécutant des travaux

(1) : Champs facultatifs

Dénomination : _____

Complément / Service : _____

N°, Voie : _____

Lieu-dit / BP : _____

Code postal : _____ Commune : _____

Pays : _____ N° SIRET : _____

Nom de la personne à contacter : _____

Tél. : _____ Fax₍₁₎ : _____

Courriel₍₁₎ : _____

Emplacement des travaux (si différent du projet de travaux)

Adresse (2) : _____

CP : _____ Commune principale : _____

Nb de communes : _____ (2) : facultatif si emprise dessinée sur le téléservice

Souhaits pour le récépissé

Mode de réception du récépissé souhaité : _____

Si mode de réception par voie électronique, précisez :

Capacité d'impression des plans : Taille : _____ Couleur : ☐

Souhait de plans vectoriels : ☐ au format : _____

Travaux et leur calendrier

(3) : voir les codes au verso

Nature des travaux₍₃₎ : _____

Décrivez les travaux : _____

Techniques utilisées₍₃₎ : _____

☐ Autre, précisez la technique : _____

Précisez, le cas échéant, la profondeur max d'excavation : _____ cm

☐ Cochez en cas de modification du profil du terrain en fin de travaux

Résultats des investigations complémentaires communiquées par le responsable du projet : ☐ Oui ☒ Non

Distance minimale entre les travaux et la ligne électrique : _____ m

☐ Cochez si vous souhaitez les plans des réseaux électriques aériens.

Date prévue pour le commencement des travaux : _____

Durée du chantier : _____ jour(s)

Signature de l'exécutant des travaux ou de son représentant

Nom : _____

Signature :

Nombre de pièces jointes, y compris les plans : _____

Référence Protys de ce document : 2605092032. 260501DT01

Numéro de consultation du GU : 2026013000361PAK



Coordonnées (Lambert 93) : 418329. 12372735987

6394406. 325796238

Liste des communes concernées :

Cabanac-et-Villagrains ;

Coordonnées (GPS) des sommets des polygones d'emprise :

- , 56987255877505	44, 61443387853166	- , 56960149260658	44, 61462742083657	- , 56473349381379	44, 61684842650567
- , 56988033738426	44, 61443094162254	- , 56959489097662	44, 61462597883690	- , 56473790962187	44, 61684300408561
- , 56988877142288	44, 61442914139869	- , 56928366625844	44, 61477101024309	- , 56474372671880	44, 61683829907477
- , 56989753677554	44, 61442854704177	- , 56683253153219	44, 61591830923265	- , 56482419298925	44, 61678484007479
- , 56990629659463	44, 61442918139261	- , 56580828906097	44, 61641836184515	- , 56483089646873	44, 61678116284625
- , 56991471424524	44, 61443102007343	- , 56580682752023	44, 61641904599014	- , 56575820065808	44, 61636527657868
- , 56992246624176	44, 61443399242475	- , 56488237937147	44, 61683365097389	- , 56678208309083	44, 61586539928689
- , 56992925467932	44, 61443798422044	- , 56480502041011	44, 61688504554317	- , 56678281060288	44, 61586505148091
- , 56993481868206	44, 61444284205794	- , 56479802557208	44, 61688885233036	- , 56923434964249	44, 61471756219072
- , 56993894442849	44, 61444837925310	- , 56479012180066	44, 61689161460481	- , 56923442604143	44, 61471752650957
- , 56994147336849	44, 61445438301445	- , 56478161283336	44, 61689322621399	- , 56975477459032	44, 61447504250950
- , 56994230831630	44, 61446062262058	- , 56477282566501	44, 61689362522486	- , 56976257868326	44, 61447214006256
- , 56994141718535	44, 61446685828705	- , 56476409798157	44, 61689279630355	- , 56977102827176	44, 61447037717693
- , 56993883422130	44, 61447285038068	- , 56475576518302	44, 61689077130504	- , 56977979864288	44, 61446982159947
- , 56993465868602	44, 61447836862871	- , 56474814749413	44, 61688762804877	- , 56978855275617	44, 61447049468075
- , 56992905104298	44, 61448320096827	- , 56474153765841	44, 61688348732815	- , 56979295734146	44, 61447147813672
- , 56992222679076	44, 61448716169534	- , 56473618968815	44, 61687850826857	- , 56987255877505	44, 61443387853166
- , 56963523042616	44, 61462272371315	- , 56473230910285	44, 61687288221228		
- , 56962745181695	44, 61462566061257	- , 56473004503121	44, 61686682536532		
- , 56961901777833	44, 61462746083035	- , 56472948448024	44, 61686057048883		
- , 56961025242567	44, 61462805518525	- , 56473064899161	44, 61685435795422		

(Emprise_Protys_v1.3)

Récépissé de DT Récépissé de DICT

Au titre du chapitre IV du titre V du livre V (partie réglementaire) du Code de l'environnement
et de la section 12 du chapitre IV du titre III du livre V de la 4^{ème} partie (partie réglementaire) du Code du travail

(Annexe 2 de l'arrêté du 15 février 2012 modifié - NOR : DEVP1116359A)

Destinataire

Récépissé de DT
Récépissé de DICT
Récépissé de DT/DICT
conjointe

Dénomination :

Complément / Service :

Numéro / Voie :

Lieu-dit / BP :

Code Postal / Commune :

Pays :

Coordonnées de l'exploitant

Raison sociale :

Personne à contacter :

Numéro / Voie :

Lieu-dit / BP :

Code Postal / Commune :

Tél. :

Fax :

N° consultation du téléservice :

Référence de l'exploitant :

N° d'affaire du déclarant :

Personne à contacter (déclarant) :

Date de réception de la déclaration :

Commune principale des travaux :

Adresse des travaux prévus :

Éléments généraux de réponse

Les renseignements que vous avez fournis ne nous permettent pas de vous répondre. La déclaration est à renouveler. Précisez notamment :

Les réseaux/ouvrages que nous exploitons ne sont pas concernés au regard des informations fournies. Distance > à : _____ m

Il y a au moins un réseau / ouvrage concerné de catégorie (voir liste des catégories au verso) : _____. Autres informations :

Modification ou extension de nos réseaux / ouvrages

Modification ou extension de réseau/ouvrage envisagée dans un délai inférieur à 3 mois :

Réalisation de modifications en cours sur notre réseau/ouvrage.

Veuillez contacter notre représentant :

Tél. :

NB : Si nous avons connaissance d'une modification du réseau/ouvrage dans le délai maximal de 3 mois à compter de la consultation du téléservice, nous vous en informons.

Emplacement de nos réseaux / ouvrages

Plans joints :	Références :	Echelle ⁽¹⁾ :	Date d'édition ⁽¹⁾ :	Sensible :	Prof. régl. mini ⁽¹⁾ :	Matériau réseau ⁽¹⁾ :
NB : La classe de précision A, B ou C figure dans les plans.			___ / ___ / ___		_____ cm	
			___ / ___ / ___		_____ cm	

Réunion sur chantier pour localisation du réseau/ouvrage : Date retenue d'un commun accord : ___ / ___ / ___ à ___ h ___

ou Prise de RDV à l'initiative du déclarant (date du dernier contact non conclusif : ___ / ___ / ___)

Votre projet doit tenir compte de la servitude protégeant notre ouvrage.

(cas d'un récépissé de DT) Vous devez prévoir des investigations complémentaires à notre charge (hors cas d'exemption prévus dans la réglementation) ⁽²⁾

Des branchements non cartographiés sont présents. Ils sont soit pourvus d'affleurants visibles et rattachés à un réseau principal souterrain identifié dans les plans joints, soit munis de dispositifs automatiques supprimant tout risque en cas d'endommagement ⁽²⁾

(1) : facultatif si l'information est fournie sur le plan joint (2) : pour les tronçons et branchements non cartographiés en classe A, prévoir des clauses techniques et financières particulières dans le marché

Recommandations de sécurité

Les recommandations techniques spécifiques suivantes sont à appliquer, en fonction des risques liés à l'utilisation des techniques de travaux employées :

Rubriques du guide technique relatives à des ouvrages ou travaux spécifiques :

Pour les exploitants de lignes électriques : si la distance d'approche a été précisée, la mise hors tension est : possible impossible

Mesures de sécurité à mettre en œuvre :

Dispositifs importants pour la sécurité :

Cas de dégradation d'un de nos ouvrages

En cas de dégradation d'un de nos ouvrages, contactez nos services au numéro de téléphone suivant : _____

Pour toute anomalie susceptible de mettre en cause la sécurité au cours du déroulement du chantier, prévenir le service départemental d'incendie et de secours (par défaut le 18 ou le 112) : _____

Responsable du dossier

Nom : _____

Désignation du service : _____

Tél. : _____

Signature de l'exploitant ou de son représentant

Nom du signataire : _____

Signature : _____

Date : ___ / ___ / ___ Nombre de pièces jointes, y compris les plans : _____

Légende

AEP & IRR

 Eau potable	 Borne de puisage monétique	 Potelet de protection cathodique	 Vanne de sectionnement / regard
 Eau potable hors service	 Borne fontaine	 Prise de potentiel	 Vanne de survitesse
 Irrigation	 Bouche d'incendie en bout	 Puisard	 Vanne en attente de bout
 Irrigation hors service	 Bouche d'incendie en té	 Purge	 Vanne en attente de dérivation
 Bâche	 Bouche de lavage en bout	 Réducteur de pression	 Vanne fermée condamnée
 Production avec traitement	 Bouche de lavage en té	 Régulateur de débit	 Vanne normalement fermée
 Puits	 Compteur de production	 Régulateur de pression amont	 Vanne réglée
 Regard	 Compteur de sectorisation	 Régulateur de pression amont/aval	 Ventouse
 Réserve incendie	 Compteur export	 Régulateur de pression aval	 Vidange
 Réservoir au sol	 Compteur import	 Vanne asservie	 Borne 1 prise
 Réservoir enterré	 Débitmètre	 Vanne de branchement	 Borne 2 prises
 Réservoir semi-enterré	 Micro ventouse	 Vanne de pi	 Borne 4 prises
 Réservoir sur tour	 Poste de soutirage	 Vanne de sectionnement / b.a.c	
 Station de pompage	 Poteau d'incendie en bout		
 Station de surpression	 Poteau d'incendie en té		

EU & EP

 Assainissement	 Avaloir	 Dégrilleur	 Té de curage
 Assainissement hors service	 Avaloir à grille	 Dessableur	 Vacuomètre
 Pluvial	 Bassin de rétention	 Déversoir d'orage	 Vanne
 Pluvial hors service	 Canal de mesure	 Exutoire	 Vanne à guillotine
 Station d'épuration	 Carré borgne	 Rond borgne	 Vanne à manchon
 Lagune	 Carré visitable	 Rond visitable	 Vanne murale
 Poste de relevage	 Carré visitable à grille	 Rond visitable à grille	 Ventouse
	 Chambre de détente	 Tampon/avaloir	 Vidange
	 Chasse	 Débitmètre	

Explications de lecture



Eaux usées, écoulement gravitaire, Amiante ciment, diamètre 200, classe C.



Eaux potable, PEHD, diamètre 110, classe A.

Les coordonnées GPS fournies sont en Lambert 93.

Recommandations techniques et consignes de sécurité

Responsabilités générales

Tout travail commencé avant réception de la réponse à votre DICT engage votre responsabilité exclusive.

Les plans transmis font apparaître les ouvrages concernés par vos travaux. Vous devez prendre toutes dispositions pour :

- préserver ces ouvrages
- garantir la sécurité des personnes
- protéger l'environnement

⚠ Attention : un endommagement peut provoquer de graves dangers (pression interne > 7 bars dans les canalisations d'eau potable, effluents nocifs dans les réseaux d'assainissement, etc.).

Plans et validité de la DICT

Les plans sont restitués sur le meilleur fond disponible, mais peuvent comporter des erreurs.

Pour les ouvrages en classe A, utilisez les coordonnées Lambert fournies avec la réponse.

Vérifiez toujours l'environnement et les affleurants (regards, chambres, bouches à clé, etc.).

Quand renouveler la DICT :

- Travaux supérieurs à 6 mois sans réunion périodique avec les exploitants
- Travaux non commencés dans les 3 mois suivant la consultation
- Travaux interrompus plus de 3 mois

Précautions pendant les travaux

L'accès aux canalisations et aux accessoires de surface doit rester libre jour et nuit.

Si un accessoire doit être déplacé, informez le gestionnaire :

- respectez ses consignes
- assurez à vos frais leur repositionnement et remise à la cote

Les travaux doivent être réalisés dans les règles, sans contrainte excessive ni interaction nuisible pour les ouvrages.

Repérage préalable des ouvrages

Les renseignements fournis sont indicatifs : des modifications de voirie ou de tracé peuvent exister.

Les branchements n'apparaissent pas systématiquement sur les plans.

Par défaut, la précision est de classe C (incertitude > 1,5 m).

À prendre en compte :

- Accessoires de surface (regards, tampons, plaques, bouches à clef) = indices de localisation
- Ils peuvent être déplacés ou dissimulés sans information au gestionnaire
- La position, profondeur, géométrie et nature des ouvrages doivent être confirmées par sondages manuels adaptés

⚠ Certains anciens ouvrages ne sont pas protégés par grillage avertisseur. S'il existe, il doit être soigneusement remis en place.

Demande de repérage complémentaire avec un délai de prévenance de minimum 10 jours :

Écrire à : reperage.csp@saur.com

Objet du mail : [N° département] – [Commune] – RDV [N° consultation DICT]

Exemple : 19 – BRIVE-LA-GAILLARDE – RDV 2020280501191T

Marquage/piquetage obligatoire signalez pendant toute la durée du chantier :

- le tracé des ouvrages
- la localisation des points singuliers (affleurants, changements de direction, etc.)

Attitude en cas de sinistre

En cas de dégradation imputable à vos travaux :

- avertissez immédiatement le gestionnaire
- facilitez les réparations (seul le gestionnaire est habilité à intervenir)

Une facturation sera émise (intervention, main-d'œuvre, fournitures).

⚠ Le non-respect de ces consignes engage totalement votre responsabilité.

Rappel légal – Article L1324-4 du Code de la santé publique :

« Le fait de dégrader des ouvrages publics destinés à recevoir ou à conduire des eaux d'alimentation ou de laisser introduire des matières susceptibles de nuire à la salubrité, dans l'eau [...] servant à l'alimentation publique, est puni de trois ans d'emprisonnement et 45 000 euros d'amende. »




Adresse : NR
33650 Cabanac-et-Villagrains

Date d'édition : 30/01/2026 09:56

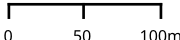
N° Consultation : 2026013000361PAK

Classe de précision: C (si non renseigné sur le réseau)

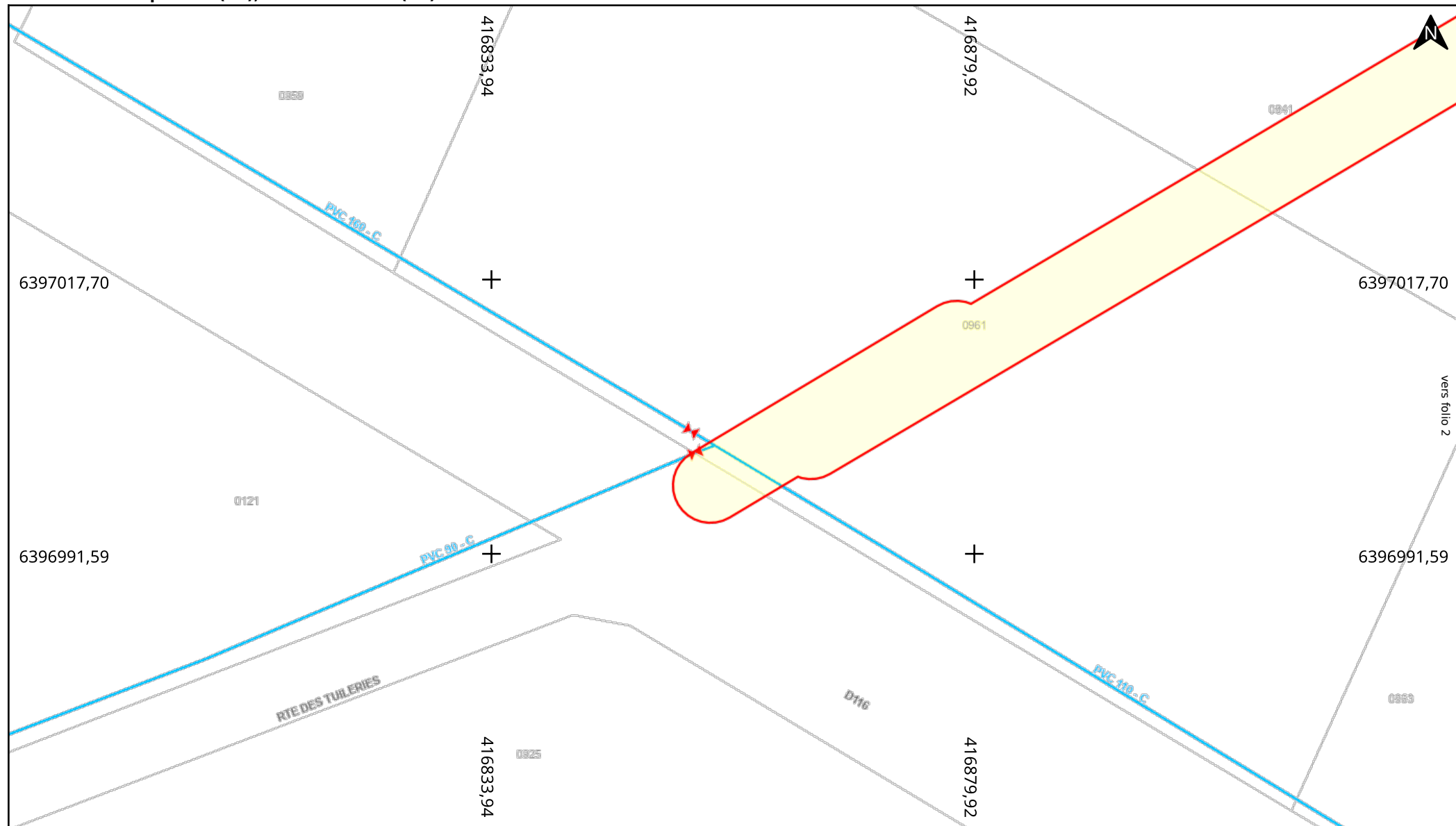


Légende :
Voir page annexe

Echelle : 1:5000



Format d'impression: A4 Paysage
Carroyage: RGF93 / Lambert 93 (EPSG:2154)



Adresse : NR

33650 Cabanac-et-Villagrains

Date d'édition : 30/01/2026 09:56

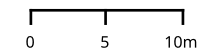
N° Consultation : 2026013000361PAK

Classe de précision: C (si non renseigné sur le réseau)




Légende :
Voir page annexe

Echelle : 1:500




Format d'impression: A4 Paysage

Carroyage: RGF93 / Lambert 93 (EPSG:2154)

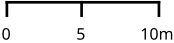


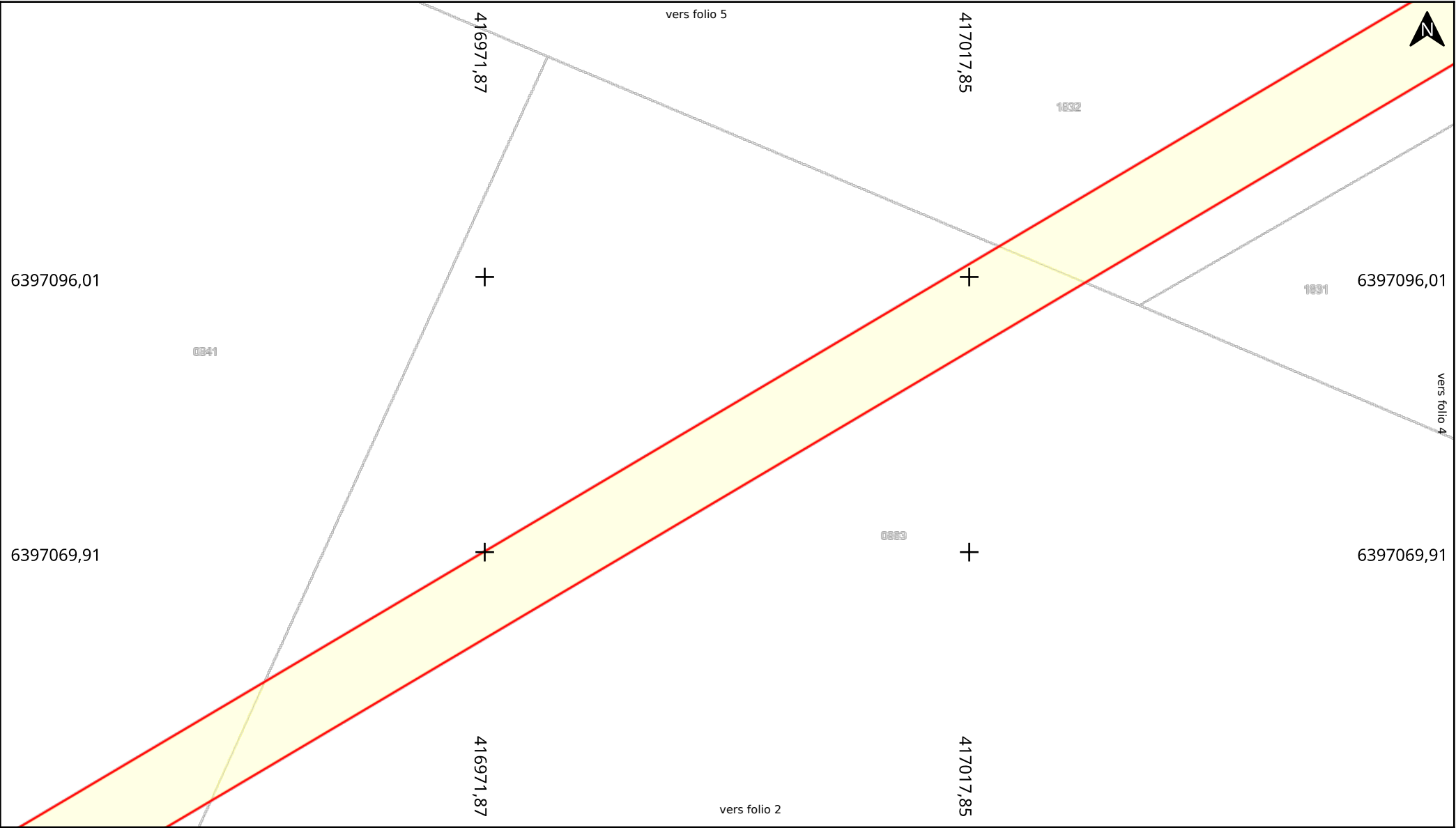
Adresse : NR
33650 Cabanac-et-Villagrains
Date d'édition : 30/01/2026 09:56
N° Consultation : 2026013000361PAK

Classe de précision: C (si non renseigné sur le réseau)



Légende :
Voir page annexe

Echelle : 1:500

Format d'impression: A4 Paysage
Carroyage: RGF93 / Lambert 93 (EPSG:2154)




Adresse : NR
33650 Cabanac-et-Villagrains

Date d'édition : 30/01/2026 09:56

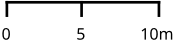
N° Consultation : 2026013000361PAK

Classe de précision: C (si non renseigné sur le réseau)




Légende :
Voir page annexe

Echelle : 1:500



Format d'impression: A4 Paysage
Carroyage: RGF93 / Lambert 93 (EPSG:2154)




Adresse : NR
33650 Cabanac-et-Villagrains

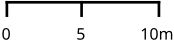
Date d'édition : 30/01/2026 09:56

N° Consultation : 2026013000361PAK

Classe de précision: C (si non renseigné sur le réseau)


 **Légende :**
Voir page annexe

Echelle : 1:500




Format d'impression: A4 Paysage

Carroyage: RGF93 / Lambert 93 (EPSG:2154)



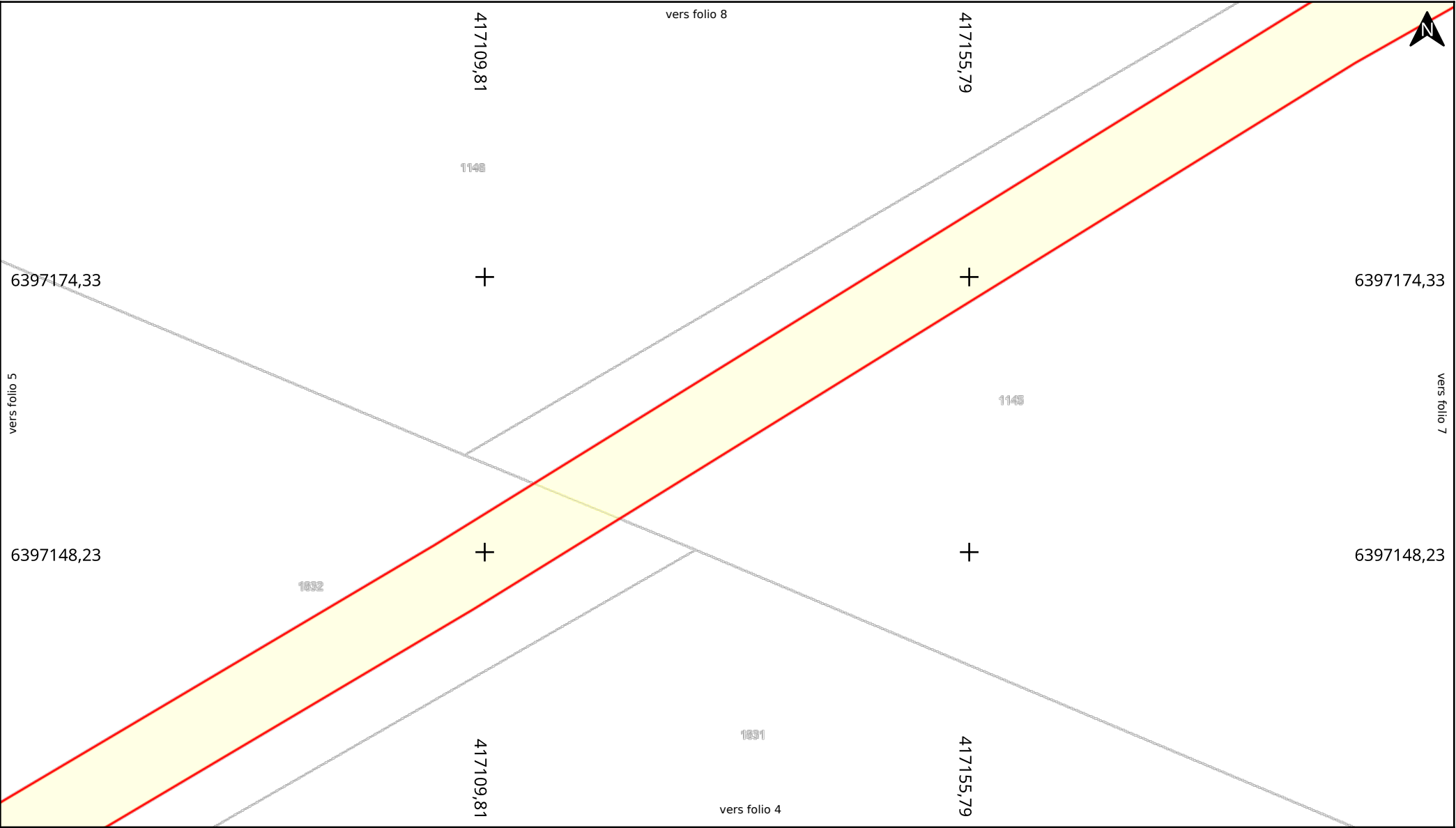
Adresse : NR
33650 Cabanac-et-Villagrains
Date d'édition : 30/01/2026 09:56
N° Consultation : 2026013000361PAK

Classe de précision: C (si non renseigné sur le réseau)



Légende :
Voir page annexe

Echelle : 1:500
0 5 10m
Format d'impression: A4 Paysage
Carroyage: RGF93 / Lambert 93 (EPSG:2154)




Adresse : NR
33650 Cabanac-et-Villagrains

Date d'édition : 30/01/2026 09:56

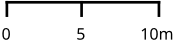
N° Consultation : 2026013000361PAK

Classe de précision: C (si non renseigné sur le réseau)




Légende :
Voir page annexe

Echelle : 1:500




Format d'impression: A4 Paysage

Carroyage: RGF93 / Lambert 93 (EPSG:2154)

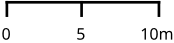



Adresse : NR
33650 Cabanac-et-Villagrains
Date d'édition : 30/01/2026 09:56
N° Consultation : 2026013000361PAK

Classe de précision: C (si non renseigné sur le réseau)



Légende :
Voir page annexe

Echelle : 1:500

Format d'impression: A4 Paysage
Carroyage: RGF93 / Lambert 93 (EPSG:2154)



Adresse : NR

33650 Cabanac-et-Villagrains

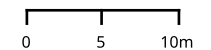
Date d'édition : 30/01/2026 09:56

N° Consultation : 2026013000361PAK

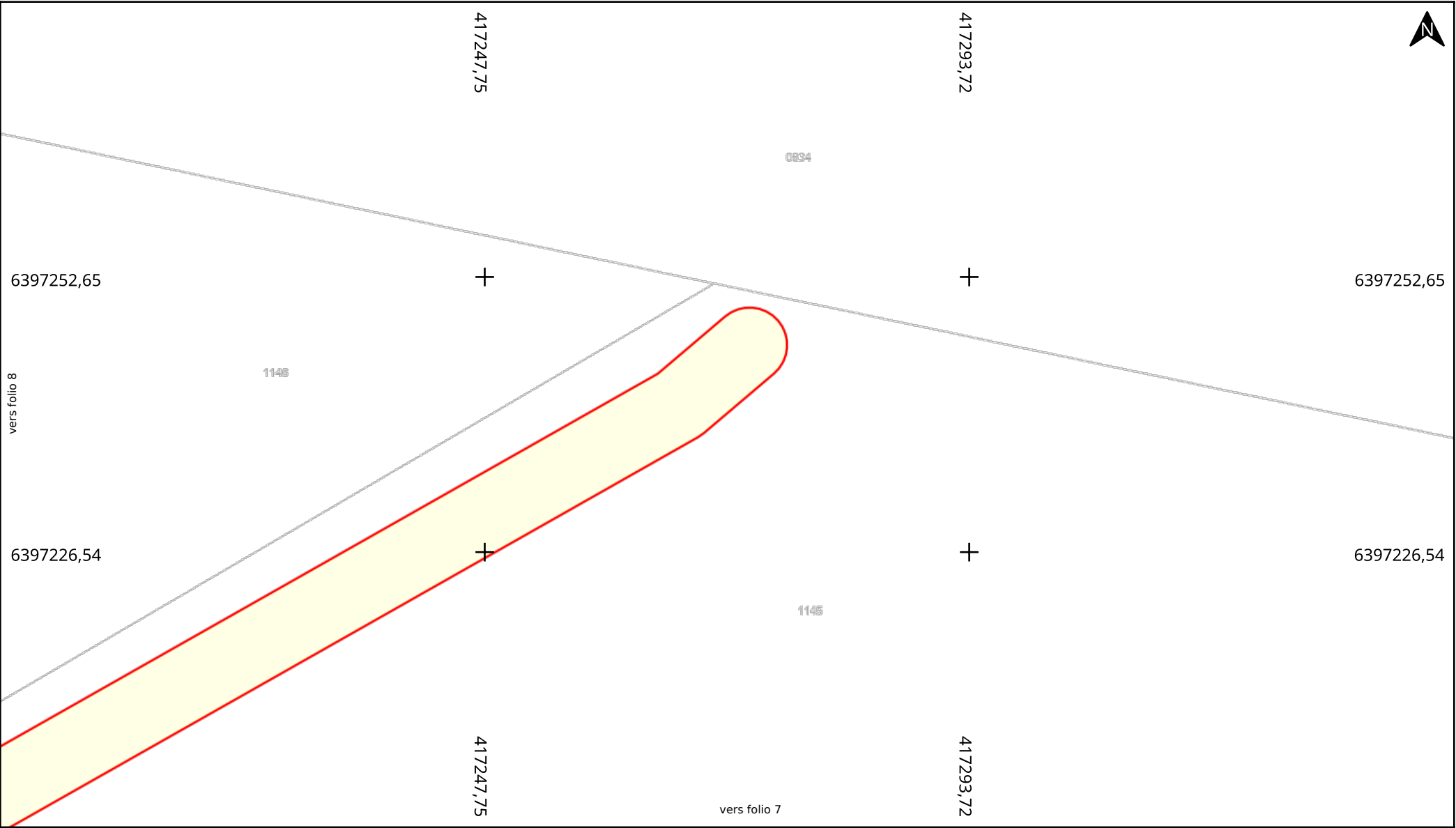
Classe de précision: C (si non renseigné sur le réseau)

Légende :
Voir page annexe

Echelle : 1:500



Format d'impression: A4 Paysage
Carroyage: RGF93 / Lambert 93 (EPSG:2154)




Adresse : NR
33650 Cabanac-et-Villagrains

Date d'édition : 30/01/2026 09:56

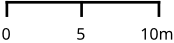
N° Consultation : 2026013000361PAK

Classe de précision: C (si non renseigné sur le réseau)



Légende :
Voir page annexe

Echelle : 1:500



Format d'impression: A4 Paysage

Carroyage: RGF93 / Lambert 93 (EPSG:2154)

Déclaration de projet de Travaux

Déclaration d'Intention de Commencement de Travaux

Au titre du chapitre IV du titre V du livre V (partie réglementaire) du Code de l'environnement
et de la section 12 du chapitre IV du titre III du livre V de la 4ème partie (partie réglementaire) du Code du travail
(Annexe 1-1 de l'arrêté du 15 février 2012 modifié - NOR : DEVP1116359A)

Délai de réponse

Le destinataire doit répondre à toute déclaration, même s'il n'est pas concerné, sous 9 jours pour les DT et sous 7 jours pour les DICT, hors jours fériés, après la date de réception de la déclaration dûment remplie. Lorsque la déclaration est reçue sous forme non matérialisée, ces délais sont portés à 15 jours pour la DT et à 9 jours pour la DICT, hors jours fériés. Pour la DT, il peut être prolongé de 15 jours si l'exploitant effectue des mesures de localisation avant de répondre ou lors d'un rendez-vous sur site avec vous.

Exploitant
Destinataire
Lieu-dit / BP
Code postal / Commune
Pays

GIRONDE TRES HAUT DEBIT
Chez Protys P0973
CS 90125
27091 EVREUX CEDEX 9
France

DT (Déclaration de projet de travaux)

N° consultation du téléservice : **2026013000361PAK**

N° affaire du responsable du projet: **EMP2025-1 P31**

Date de la déclaration : **30/01/2026**

☒ Responsable du projet, personne morale ☐ Responsable du projet, personne physique ☐ Déclaration conjointe DT/DICT

Responsable du projet (1) : Champs facultatifs

Dénomination : **DFCI GIRONDE**

Pays : **France** N° SIRET : _____

Représentant du responsable du projet

Dénomination : **DFCI GIRONDE**

Complément / Service : **TSA 54050**

N°, Voie : **26 avenue de l'île Saint Martin**

Lieu-dit / BP : _____

Code postal : **92894** Commune : **NANTERRE CEDEX 9**

Personne à contacter : **BONNEMAZOU Matthieu**

Tél. : **+33675654536** Fax₍₁₎ : _____

Courriel₍₁₎ : **matthieu.bonnemazou@ardfci.com**

Emplacement du projet

Adresse (2) : _____

CP : **33650** Commune principale : **CABANAC ET VILLAGRAINS**

Nb de communes : **1** (2) : facultatif si emprise dessinée sur le téléservice

Souhaits pour le récépissé

☐ Souhaite recevoir le récépissé (cas de la DT-DICT conjointe)

Mode de réception du récépissé souhaité : **ELECTRONIQUE**

Si mode de réception par voie électronique, précisez :

Capacité d'impression des plans : Taille : **A4** Couleur : ☒

Souhait de plans vectoriels : ☐ au format : _____

Projet et son calendrier

(3) : voir les codes au verso

Nature des travaux₍₃₎ : **CUR TER**

Décrivez le projet : **Nettoyage de fossés et passages busés**

Emploi de techniques sans tranchées : ☐ Oui ☒ Non
Distance minimale entre les travaux et la ligne électrique : _____ m

☐ Cochez si vous souhaitez les plans des réseaux électriques aériens.

Date prévue pour le commencement des travaux : **06/04/2026** Durée du chantier : **90** jour(s)

Investigations complémentaires par le responsable du projet (à remplir après réception du récépissé de DT)

Réalisation d'investigations complémentaires : ☐ Oui ☒ Non

Motif de réalisation ou non d'investigations complémentaires avant travaux (voir au verso) : _____

Date des investigations complémentaires : _____

☐ Investigations susceptibles de nécessiter une DICT

☐ Envoi des résultats aux exploitants d'ouvrages et aux entreprises

Signature du responsable du projet ou de son représentant

Nom : **BONNEMAZOU Matthieu**

Signature : _____

Nombre de pièces jointes, y compris les plans : **1**

DICT (Déclaration d'Intention de Commencement de Travaux)

N° consultation du téléservice : _____

N° affaire de l'exécutant des travaux : _____

Date de la déclaration : _____

Nature de la déclaration (voir les codes au verso) : _____

Exécutant des travaux (1) : Champs facultatifs

Dénomination : _____

Complément / Service : _____

N°, Voie : _____

Lieu-dit / BP : _____

Code postal : _____ Commune : _____

Pays : _____ N° SIRET : _____

Nom de la personne à contacter : _____

Tél. : _____ Fax₍₁₎ : _____

Courriel₍₁₎ : _____

Emplacement des travaux (si différent du projet de travaux)

Adresse (2) : _____

CP : _____ Commune principale : _____

Nb de communes : _____ (2) : facultatif si emprise dessinée sur le téléservice

Souhaits pour le récépissé

Mode de réception du récépissé souhaité : _____

Si mode de réception par voie électronique, précisez :

Capacité d'impression des plans : Taille : _____ Couleur : ☐

Souhait de plans vectoriels : ☐ au format : _____

Travaux et leur calendrier

(3) : voir les codes au verso

Nature des travaux₍₃₎ : _____

Décrivez les travaux : _____

Techniques utilisées₍₃₎ : _____

☐ Autre, précisez la technique : _____

Précisez, le cas échéant, la profondeur max d'excavation : _____ cm

☐ Cochez en cas de modification du profil du terrain en fin de travaux

Résultats des investigations complémentaires communiquées par le responsable du projet : ☐ Oui ☒ Non

Distance minimale entre les travaux et la ligne électrique : _____ m

☐ Cochez si vous souhaitez les plans des réseaux électriques aériens.

Date prévue pour le commencement des travaux : _____

Durée du chantier : _____ jour(s)

Signature de l'exécutant des travaux ou de son représentant

Nom : _____

Signature : _____

Nombre de pièces jointes, y compris les plans : _____

Référence Protys de ce document : 2605092032. 260501DT01

Numéro de consultation du GU : 2026013000361PAK



Coordonnées (Lambert 93) : 418329. 12372735987

6394406. 325796238

Liste des communes concernées :

Cabanac-et-Villagrains ;

Coordonnées (GPS) des sommets des polygones d'emprise :

- , 56987255877505	44, 61443387853166	- , 56960149260658	44, 61462742083657	- , 56473349381379	44, 61684842650567
- , 56988033738426	44, 61443094162254	- , 56959489097662	44, 61462597883690	- , 56473790962187	44, 61684300408561
- , 56988877142288	44, 61442914139869	- , 56928366625844	44, 61477101024309	- , 56474372671880	44, 61683829907477
- , 56989753677554	44, 61442854704177	- , 56683253153219	44, 61591830923265	- , 56482419298925	44, 61678484007479
- , 56990629659463	44, 61442918139261	- , 56580828906097	44, 61641836184515	- , 56483089646873	44, 61678116284625
- , 56991471424524	44, 61443102007343	- , 56580682752023	44, 61641904599014	- , 56575820065808	44, 61636527657868
- , 56992246624176	44, 61443399242475	- , 56488237937147	44, 61683365097389	- , 56678208309083	44, 61586539928689
- , 56992925467932	44, 61443798422044	- , 56480502041011	44, 61688504554317	- , 56678281060288	44, 61586505148091
- , 56993481868206	44, 61444284205794	- , 56479802557208	44, 61688885233036	- , 56923434964249	44, 61471756219072
- , 56993894442849	44, 61444837925310	- , 56479012180066	44, 61689161460481	- , 56923442604143	44, 61471752650957
- , 56994147336849	44, 61445438301445	- , 56478161283336	44, 61689322621399	- , 56975477459032	44, 61447504250950
- , 56994230831630	44, 61446062262058	- , 56477282566501	44, 61689362522486	- , 56976257868326	44, 61447214006256
- , 56994141718535	44, 61446685828705	- , 56476409798157	44, 61689279630355	- , 56977102827176	44, 61447037717693
- , 56993883422130	44, 61447285038068	- , 56475576518302	44, 61689077130504	- , 56977979864288	44, 61446982159947
- , 56993465868602	44, 61447836862871	- , 56474814749413	44, 61688762804877	- , 56978855275617	44, 61447049468075
- , 56992905104298	44, 61448320096827	- , 56474153765841	44, 61688348732815	- , 56979295734146	44, 61447147813672
- , 56992222679076	44, 61448716169534	- , 56473618968815	44, 61687850826857	- , 56987255877505	44, 61443387853166
- , 56963523042616	44, 61462272371315	- , 56473230910285	44, 61687288221228		
- , 56962745181695	44, 61462566061257	- , 56473004503121	44, 61686682536532		
- , 56961901777833	44, 61462746083035	- , 56472948448024	44, 61686057048883		
- , 56961025242567	44, 61462805518525	- , 56473064899161	44, 61685435795422		

(Emprise_Protys_v1.3)

Récépissé de DT Récépissé de DICT

Au titre du chapitre IV du titre V du livre V (partie réglementaire) du Code de l'environnement
et de la section 12 du chapitre IV du titre III du livre V de la 4ème partie (partie réglementaire) du Code du travail

(Annexe 2 de l'arrêté du 15 février 2012 modifié - NOR : DEVP1116359A)

Destinataire

- ☒ Récépissé de DT
☐ Récépissé de DICT
☐ Récépissé de DT/DICT
conjointe

Dénomination
Complément / Service
Numéro / Voie
Code postal / Commune
Pays

DFCI GIRONDE
TSA 54050
26 avenue de l'île Saint Martin
92894 NANTERRE CEDEX 9
France

N° consultation du téléservice : 2026013000361PAK

Référence de l'exploitant : 2605092032. 260502RDT02

N° d'affaire du déclarant : EMP2025- 1 P31

Personne à contacter (déclarant) : BONNEMAZOU Matthieu

Date de réception de la déclaration : 30/01/2026

Commune principale des travaux : 33650 CABANAC ET VILLAGRAINS

Adresse des travaux prévus :

Coordonnées de l'exploitant :

Raison sociale : GIRONDE TRES HAUT DEBIT

Personne à contacter :

Numéro / Voie :

Lieu-dit / BP : CS 90125

Code Postal / Commune : 27091 EVREUX CEDEX 9

Tél. : +33969393212

Fax :

Éléments généraux de réponse

- ☐ Les renseignements que vous avez fournis ne nous permettent pas de vous répondre. La déclaration est à renouveler. Précisez notamment :
☐ Les réseaux/ouvrages que nous exploitons ne sont pas concernés au regard des informations fournies. Distance > à : _____ m
☒ Il y a au moins un réseau/ouvrage concerné de catégorie (voir liste des catégories au verso) : TL Autres informations :

Modification ou extension de nos réseaux / ouvrages

Modification ou extension de réseau/ouvrage envisagée dans un délai inférieur à 3 mois : _____

☐ Réalisation de modifications en cours sur notre réseau/ouvrage.

Veuillez contacter notre représentant : _____

Tél. : _____

NB : Si nous avons connaissance d'une modification du réseau/ouvrage dans le délai maximal de 3 mois à compter de la consultation du téléservice, nous vous en informerons.

Emplacement de nos réseaux / ouvrages

☒ Plans joints : Références : Echelle (1) : Date d'édition (1) : Sensible : Prof. règl. mini (1) : Matériau réseau (1) :
NB : La classe de précision A, B ou C figure dans les plans. _____ cm _____ cm

☐ Réunion sur chantier pour localisation du réseau/ouvrage : ☐ Date retenue d'un commun accord : _____ à _____
ou ☐ Prise de RDV à l'initiative du déclarant (date du dernier contact non conclusif : _____)

☐ Votre projet doit tenir compte de la servitude protégeant notre ouvrage.

☐ (cas d'un récépissé de DT) Vous devez prévoir des investigations complémentaires à notre charge (hors cas d'exemption prévus dans la réglementation) (2)

☐ Des branchements non cartographiés sont présents. Ils sont soit pourvus d'affleurants visibles et rattachés à un réseau principal souterrain identifié dans les plans joints, soit munis de dispositifs automatiques supprimant tout risque en cas d'endommagement (2)

(1) : facultatif si l'information est fournie sur le plan joint (2) pour les tronçons et branchements non cartographiés en classe A, prévoir des clauses techniques et financières particulières dans le marché

Recommandations de sécurité

Les recommandations techniques spécifiques suivantes sont à appliquer, en fonction des risques liés à l'utilisation des techniques de travaux employées :

Liaison fort trafic

Rubriques du guide technique relatives à des ouvrages ou travaux spécifiques :

Pour les exploitants de lignes électriques : si la distance d'approche a été précisée, indiquez si la mise hors tension est : ☐ possible ☐ impossible

Mesures de sécurité à mettre en œuvre : CODE 3 : si nécessité d'un complément d'information sur la localisation d e nos ouvrages, votre contact est : pdc.s. alo@orange.com

Dispositifs importants pour la sécurité :

Cas de dégradation d'un de nos ouvrages

En cas de dégradation d'un de nos ouvrages, contactez nos services au numéro de téléphone suivant : 0810300111

Pour toute anomalie susceptible de mettre en cause la sécurité au cours du déroulement du chantier, prévenir le service départemental d'incendie et de secours (par défaut le 18 ou le 112) :

Responsable du dossier

Nom : ORANGE

Désignation du service : POLE RDT/RDICT

Tél : +33 969393212

Signature de l'exploitant ou de son représentant

Nom : ORANGE

Signature :

Date : 30/01/2026 Nombre de pièces jointes, y compris les plans : 4



REF03

CABANAC-ET-VILLAGRAINS

REF01



Gironde

Très Haut Débit

POLE RDT/RDICT

Pour signaler un dommage aux réseaux:
<https://dommages-reseaux.orange.fr/> ou

Système de coordonnées : WGS 84 / Pseudo-Mercator (EPSG : 3857)

Les points topographiques sont indiqués dans le système de référence prescrit par l'article 1-A du décret n° 2006-272 du 3 mars 2006

Référence: 1 / 3

OrangeAutres

Conduite allégée

Conduite enrobée

Artère pleine terre

Arrière aérienne appuis Orange

Arrière aérienne appuis ERDF

Classe de précision ouvrages: [A,B,C]

Points topographiques

© Orange

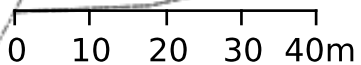
032-260502RDT02 - CABANAC ET VILLAGRAINS 33650 - 2026013000361PAK

3 / 5

WGS84 (GPS) (lon : -0.566316 , lat : 44.614429)



CABANAC-ET-VILLAGRAINS



Gironde

Vies Haut Débit


POLE RDT/RDICT

Pour signaler un dommage aux réseaux:
<https://dommages-reseaux.orange.fr/> ou

Système de coordonnées : WGS 84 / Pseudo-Mercator (EPSG : 3857)

Les points topographiques sont indiqués dans le système de référence prescrit par l'article 1-A du décret n° 2006-272 du 3 mars 2006

Référence: 3 / 3



OrangeAutres

Conduite allégée

Conduite enrobée

Artère pleine terre

Artère aérienne appuis Orange

Artère aérienne appuis ERDF

Classe de précision ouvrages: [A,B,C]

Points topographiques

© Orange

032. 260502RDT02 - CABANAC ET VILLAGRAINS 33650 - 2026013000361PAK

5 / 5

CABANAC-ET-VILLAGRAINS

WGS84 (GPS) (lon : -0.562689 , lat : 44.615869)

Déclaration de projet de Travaux

Déclaration d'Intention de Commencement de Travaux

Au titre du chapitre IV du titre V du livre V (partie réglementaire) du Code de l'environnement
et de la section 12 du chapitre IV du titre III du livre V de la 4ème partie (partie réglementaire) du Code du travail
(Annexe 1-1 de l'arrêté du 15 février 2012 modifié - NOR : DEVP1116359A)

Délai de réponse

Le destinataire doit répondre à toute déclaration, même s'il n'est pas concerné, sous 9 jours pour les DT et sous 7 jours pour les DICT, hors jours fériés, après la date de réception de la déclaration dûment remplie. Lorsque la déclaration est reçue sous forme non matérialisée, ces délais sont portés à 15 jours pour la DT et à 9 jours pour la DICT, hors jours fériés. Pour la DT, il peut être prolongé de 15 jours si l'exploitant effectue des mesures de localisation avant de répondre ou lors d'un rendez-vous sur site avec vous.

Exploitant
Destinataire
Numéro / Voie
Code postal / Commune
Pays

ORANGE B2 - AQUITAINE
Service DICT
TSA 70011
69134 DARDILLY CEDEX
France

DT (Déclaration de projet de travaux)

N° consultation du téléservice : **2026013000361PAK**

N° affaire du responsable du projet: **EMP2025-1 P31**

Date de la déclaration : **30/01/2026**

☒ Responsable du projet, personne morale ☐ Responsable du projet, personne physique ☐ Déclaration conjointe DT/DICT

Responsable du projet

(1) : Champs facultatifs

Dénomination : **DFCI GIRONDE**

Pays : **France**

N° SIRET :

Représentant du responsable du projet

Dénomination : **DFCI GIRONDE**

Complément / Service : **TSA 54050**

N°, Voie : **26 avenue de l'île Saint Martin**

Lieu-dit / BP :

Code postal : **92894** Commune : **NANTERRE CEDEX 9**

Personne à contacter : **BONNEMAZOU Matthieu**

Tél. : **+33675654536** Fax₍₁₎ :

Courriel₍₁₎ : **matthieu.bonnemazou@ardfci.com**

Emplacement du projet

Adresse (2) :

CP : **33650** Commune principale : **CABANAC ET VILLAGRAINS**

Nb de communes : **1** (2) : facultatif si emprise dessinée sur le téléservice

Souhaits pour le récépissé

☐ Souhaite recevoir le récépissé (cas de la DT-DICT conjointe)

Mode de réception du récépissé souhaité : **ELECTRONIQUE**

Si mode de réception par voie électronique, précisez :

Capacité d'impression des plans : Taille : **A4** Couleur : ☒

Souhait de plans vectoriels : ☐ au format :

Projet et son calendrier

(3) : voir les codes au verso

Nature des travaux₍₃₎ : **CUR TER**

Décrivez le projet : **Nettoyage de fossés et passages busés**

Emploi de techniques sans tranchées : ☐ Oui ☒ Non
Distance minimale entre les travaux et la ligne électrique : _____ m

☐ Cochez si vous souhaitez les plans des réseaux électriques aériens.

Date prévue pour le commencement des travaux : **06/04/2026** Durée du chantier : **90** jour(s)

Investigations complémentaires par le responsable du projet (à remplir après réception du récépissé de DT)

Réalisation d'investigations complémentaires : ☐ Oui ☒ Non

Motif de réalisation ou non d'investigations complémentaires avant travaux (voir au verso) :

Date des investigations complémentaires :

☐ Investigations susceptibles de nécessiter une DICT

☐ Envoi des résultats aux exploitants d'ouvrages et aux entreprises

Signature du responsable du projet ou de son représentant

Nom : **BONNEMAZOU Matthieu**

Signature :

Nombre de pièces jointes, y compris les plans : **1**

DICT (Déclaration d'Intention de Commencement de Travaux)

N° consultation du téléservice : _____

N° affaire de l'exécutant des travaux : _____

Date de la déclaration : _____

Nature de la déclaration (voir les codes au verso) : _____

Exécutant des travaux

(1) : Champs facultatifs

Dénomination : _____

Complément / Service : _____

N°, Voie : _____

Lieu-dit / BP : _____

Code postal : _____ Commune : _____

Pays : _____ N° SIRET : _____

Nom de la personne à contacter : _____

Tél. : _____ Fax₍₁₎ : _____

Courriel₍₁₎ : _____

Emplacement des travaux (si différent du projet de travaux)

Adresse (2) : _____

CP : _____ Commune principale : _____

Nb de communes : _____ (2) : facultatif si emprise dessinée sur le téléservice

Souhaits pour le récépissé

Mode de réception du récépissé souhaité : _____

Si mode de réception par voie électronique, précisez :

Capacité d'impression des plans : Taille : _____ Couleur : ☐

Souhait de plans vectoriels : ☐ au format :

Travaux et leur calendrier

(3) : voir les codes au verso

Nature des travaux₍₃₎ : _____

Décrivez les travaux : _____

Techniques utilisées₍₃₎ : _____

☐ Autre, précisez la technique : _____

Précisez, le cas échéant, la profondeur max d'excavation : _____ cm

☐ Cochez en cas de modification du profil du terrain en fin de travaux

Résultats des investigations complémentaires communiquées par le responsable du projet : ☐ Oui ☒ Non

Distance minimale entre les travaux et la ligne électrique : _____ m

☐ Cochez si vous souhaitez les plans des réseaux électriques aériens.

Date prévue pour le commencement des travaux : _____

Durée du chantier : _____ jour(s)

Signature de l'exécutant des travaux ou de son représentant

Nom : _____

Signature :

Nombre de pièces jointes, y compris les plans : _____

Référence Protys de ce document : 2605092032. 260501DT01

Numéro de consultation du GU : 2026013000361PAK



Coordonnées (Lambert 93) : 418329. 12372735987

6394406. 325796238

Liste des communes concernées :

Cabanac-et-Villagrains ;

Coordonnées (GPS) des sommets des polygones d'emprise :

- , 56987255877505	44, 61443387853166	- , 56960149260658	44, 61462742083657	- , 56473349381379	44, 61684842650567
- , 56988033738426	44, 61443094162254	- , 56959489097662	44, 61462597883690	- , 56473790962187	44, 61684300408561
- , 56988877142288	44, 61442914139869	- , 56928366625844	44, 61477101024309	- , 56474372671880	44, 61683829907477
- , 56989753677554	44, 61442854704177	- , 56683253153219	44, 61591830923265	- , 56482419298925	44, 61678484007479
- , 56990629659463	44, 61442918139261	- , 56580828906097	44, 61641836184515	- , 56483089646873	44, 61678116284625
- , 56991471424524	44, 61443102007343	- , 56580682752023	44, 61641904599014	- , 56575820065808	44, 61636527657868
- , 56992246624176	44, 61443399242475	- , 56488237937147	44, 61683365097389	- , 56678208309083	44, 61586539928689
- , 56992925467932	44, 61443798422044	- , 56480502041011	44, 61688504554317	- , 56678281060288	44, 61586505148091
- , 56993481868206	44, 61444284205794	- , 56479802557208	44, 61688885233036	- , 56923434964249	44, 61471756219072
- , 56993894442849	44, 61444837925310	- , 56479012180066	44, 61689161460481	- , 56923442604143	44, 61471752650957
- , 56994147336849	44, 61445438301445	- , 56478161283336	44, 61689322621399	- , 56975477459032	44, 61447504250950
- , 56994230831630	44, 61446062262058	- , 56477282566501	44, 61689362522486	- , 56976257868326	44, 61447214006256
- , 56994141718535	44, 61446685828705	- , 56476409798157	44, 61689279630355	- , 56977102827176	44, 61447037717693
- , 56993883422130	44, 61447285038068	- , 56475576518302	44, 61689077130504	- , 56977979864288	44, 61446982159947
- , 56993465868602	44, 61447836862871	- , 56474814749413	44, 61688762804877	- , 56978855275617	44, 61447049468075
- , 56992905104298	44, 61448320096827	- , 56474153765841	44, 61688348732815	- , 56979295734146	44, 61447147813672
- , 56992222679076	44, 61448716169534	- , 56473618968815	44, 61687850826857	- , 56987255877505	44, 61443387853166
- , 56963523042616	44, 61462272371315	- , 56473230910285	44, 61687288221228		
- , 56962745181695	44, 61462566061257	- , 56473004503121	44, 61686682536532		
- , 56961901777833	44, 61462746083035	- , 56472948448024	44, 61686057048883		
- , 56961025242567	44, 61462805518525	- , 56473064899161	44, 61685435795422		

(Emprise_Protys_v1.3)

Récépissé de DT Récépissé de DICT

Au titre du chapitre IV du titre V du livre V (partie réglementaire) du Code de l'environnement
et de la section 12 du chapitre IV du titre III du livre V de la 4ème partie (partie réglementaire) du Code du travail

(Annexe 2 de l'arrêté du 15 février 2012 modifié - NOR : DEVP1116359A)

Destinataire

- ☒ Récépissé de DT
☐ Récépissé de DICT
☐ Récépissé de DT/DICT
conjointe

Dénomination
Complément / Service
Numéro / Voie
Code postal / Commune
Pays

DFCI GIRONDE
TSA 54050
26 avenue de l'île Saint Martin
92894 NANTERRE CEDEX 9
France

N° consultation du téléservice : 2026013000361PAK

Référence de l'exploitant : 2605092032. 260503RDT02

N° d'affaire du déclarant : EMP2025- 1 P31

Personne à contacter (déclarant) : BONNEMAZOU Matthieu

Date de réception de la déclaration : 30/01/2026

Commune principale des travaux : 33650 CABANAC ET VILLAGRAINS

Adresse des travaux prévus :

Coordonnées de l'exploitant :

Raison sociale : ORANGE B2 - AQUITAINE

Personne à contacter :

Numéro / Voie : TSA 70011

Lieu-dit / BP :

Code Postal / Commune : 69134 DARDILLY CEDEX

Tél. : +33969393212

Fax :

Éléments généraux de réponse

- ☐ Les renseignements que vous avez fournis ne nous permettent pas de vous répondre. La déclaration est à renouveler. Précisez notamment :
☐ Les réseaux/ouvrages que nous exploitons ne sont pas concernés au regard des informations fournies. Distance > à : _____ m
☒ Il y a au moins un réseau/ouvrage concerné de catégorie (voir liste des catégories au verso) : TL Autres informations :

Modification ou extension de nos réseaux / ouvrages

Modification ou extension de réseau/ouvrage envisagée dans un délai inférieur à 3 mois : _____

☐ Réalisation de modifications en cours sur notre réseau/ouvrage.

Veuillez contacter notre représentant : _____

Tél. : _____

NB : Si nous avons connaissance d'une modification du réseau/ouvrage dans le délai maximal de 3 mois à compter de la consultation du téléservice, nous vous en informerons.

Emplacement de nos réseaux / ouvrages

☒ Plans joints : Références : Echelle (1) : Date d'édition (1) : Sensible : Prof. règl. mini (1) : Matériau réseau (1) :
NB : La classe de précision A, B ou C figure dans les plans. _____ cm _____ cm

☐ Réunion sur chantier pour localisation du réseau/ouvrage : ☐ Date retenue d'un commun accord : _____ à _____
ou ☐ Prise de RDV à l'initiative du déclarant (date du dernier contact non conclusif : _____)

☐ Votre projet doit tenir compte de la servitude protégeant notre ouvrage.

☐ (cas d'un récépissé de DT) Vous devez prévoir des investigations complémentaires à notre charge (hors cas d'exemption prévus dans la réglementation) (2)

☐ Des branchements non cartographiés sont présents. Ils sont soit pourvus d'affleurants visibles et rattachés à un réseau principal souterrain identifié dans les plans joints, soit munis de dispositifs automatiques supprimant tout risque en cas d'endommagement (2)

(1) : facultatif si l'information est fournie sur le plan joint (2) pour les tronçons et branchements non cartographiés en classe A, prévoir des clauses techniques et financières particulières dans le marché

Recommandations de sécurité

Les recommandations techniques spécifiques suivantes sont à appliquer, en fonction des risques liés à l'utilisation des techniques de travaux employées :

Rubriques du guide technique relatives à des ouvrages ou travaux spécifiques :

Pour les exploitants de lignes électriques : si la distance d'approche a été précisée, indiquez si la mise hors tension est : ☐ possible ☐ impossible

Mesures de sécurité à mettre en œuvre : CODE 3 : si nécessité d'un complément d'information sur la localisation d e nos ouvrages, votre contact est : pdc. alo@orange.com

Dispositifs importants pour la sécurité :

Cas de dégradation d'un de nos ouvrages

En cas de dégradation d'un de nos ouvrages, contactez nos services au numéro de téléphone suivant : 0810300111

Pour toute anomalie susceptible de mettre en cause la sécurité au cours du déroulement du chantier, prévenir le service départemental d'incendie et de secours (par défaut le 18 ou le 112) :

Responsable du dossier

Nom : ORANGE

Désignation du service : POLE RDT/RDICT

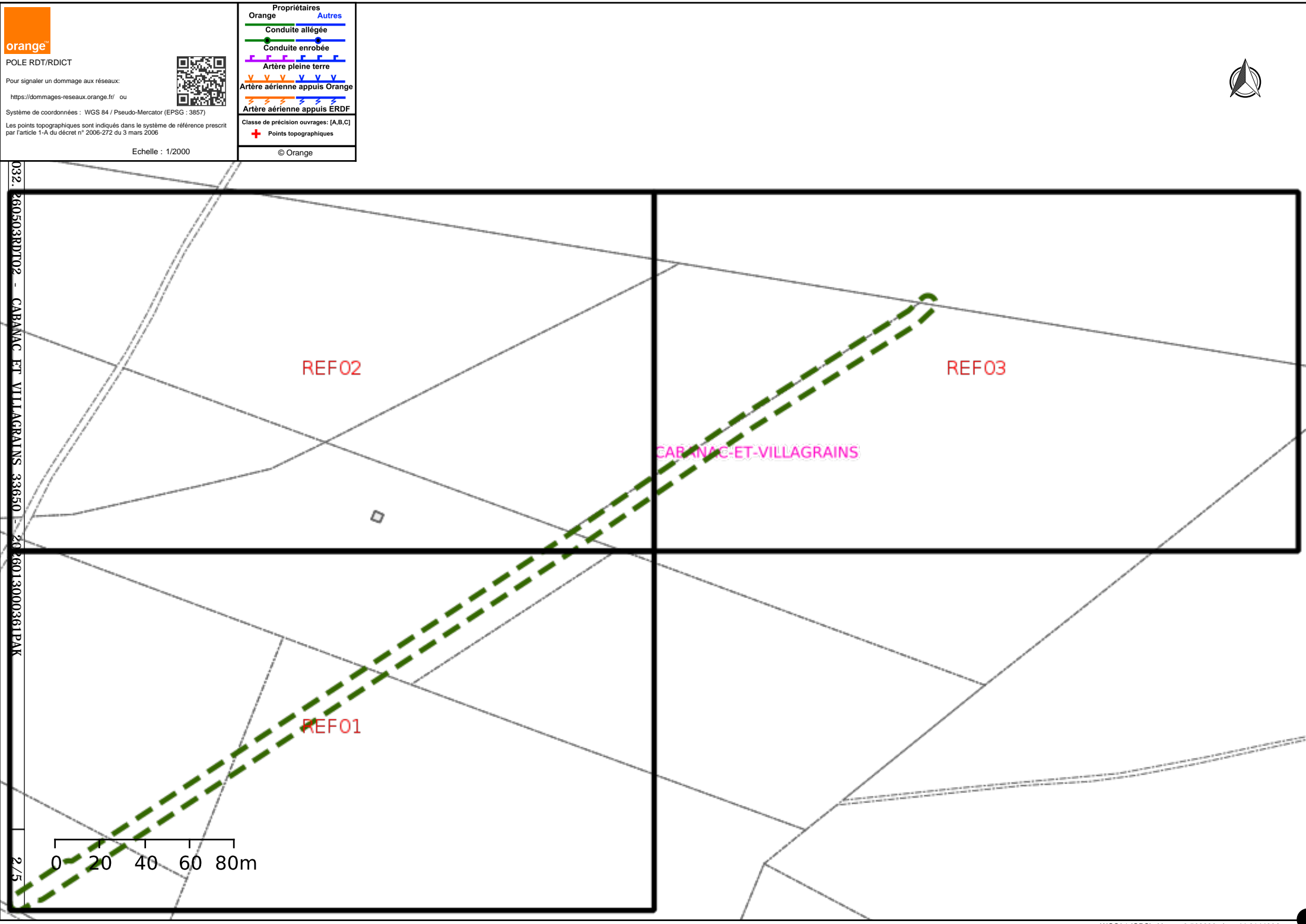
Tél : +33 969393212

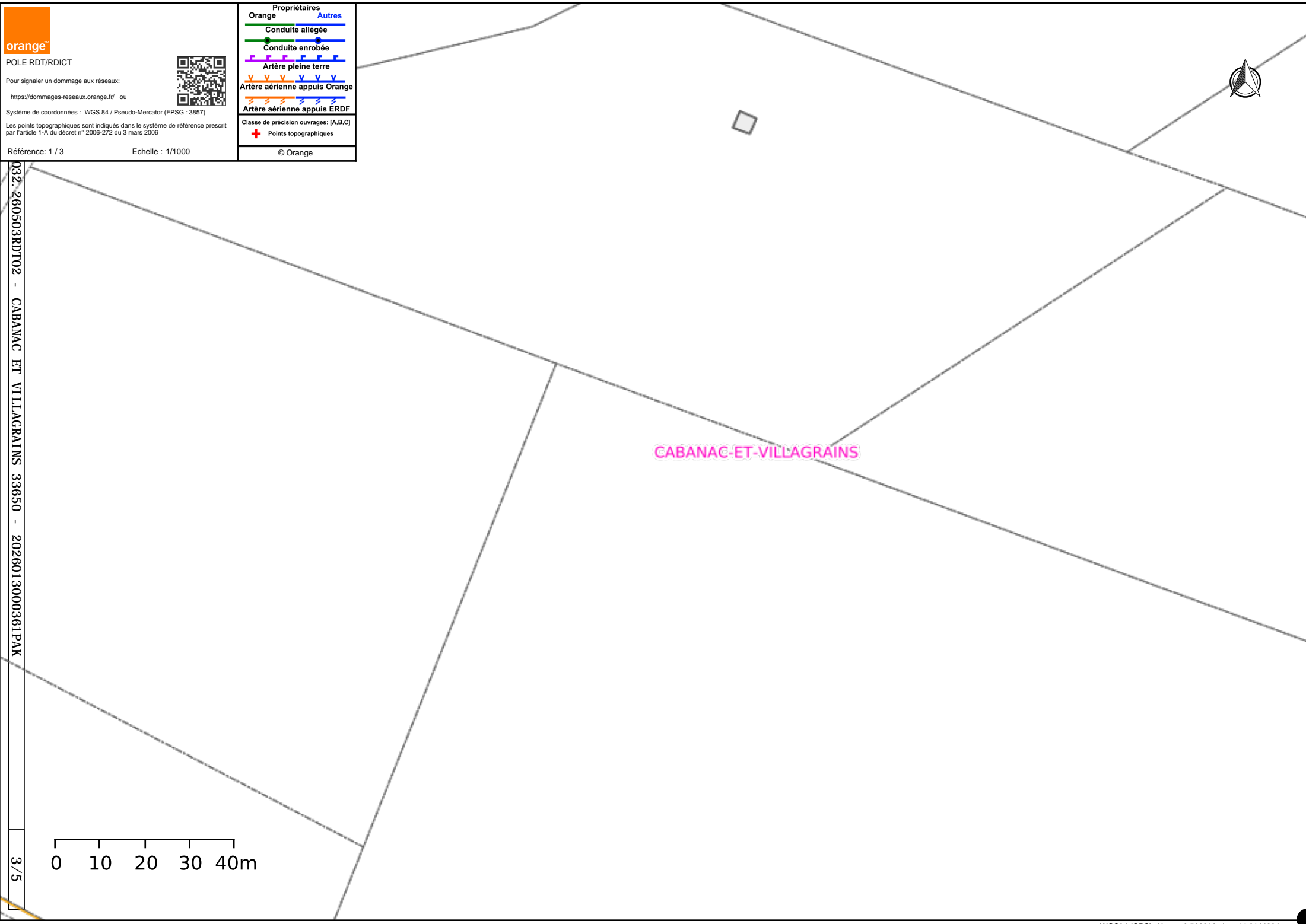
Signature de l'exploitant ou de son représentant


Nom : ORANGE

Signature :

Date : 30/01/2026 Nombre de pièces jointes, y compris les plans : 4







orange™

POLE RDT/RDICT


Pour signaler un dommage aux réseaux:
<https://dommages-reseaux.orange.fr/> ou

Système de coordonnées : WGS 84 / Pseudo-Mercator (EPSG : 3857)

Les points topographiques sont indiqués dans le système de référence prescrit par l'article 1-A du décret n° 2006-272 du 3 mars 2006

Référence: 1 / 3

Echelle : 1/1000

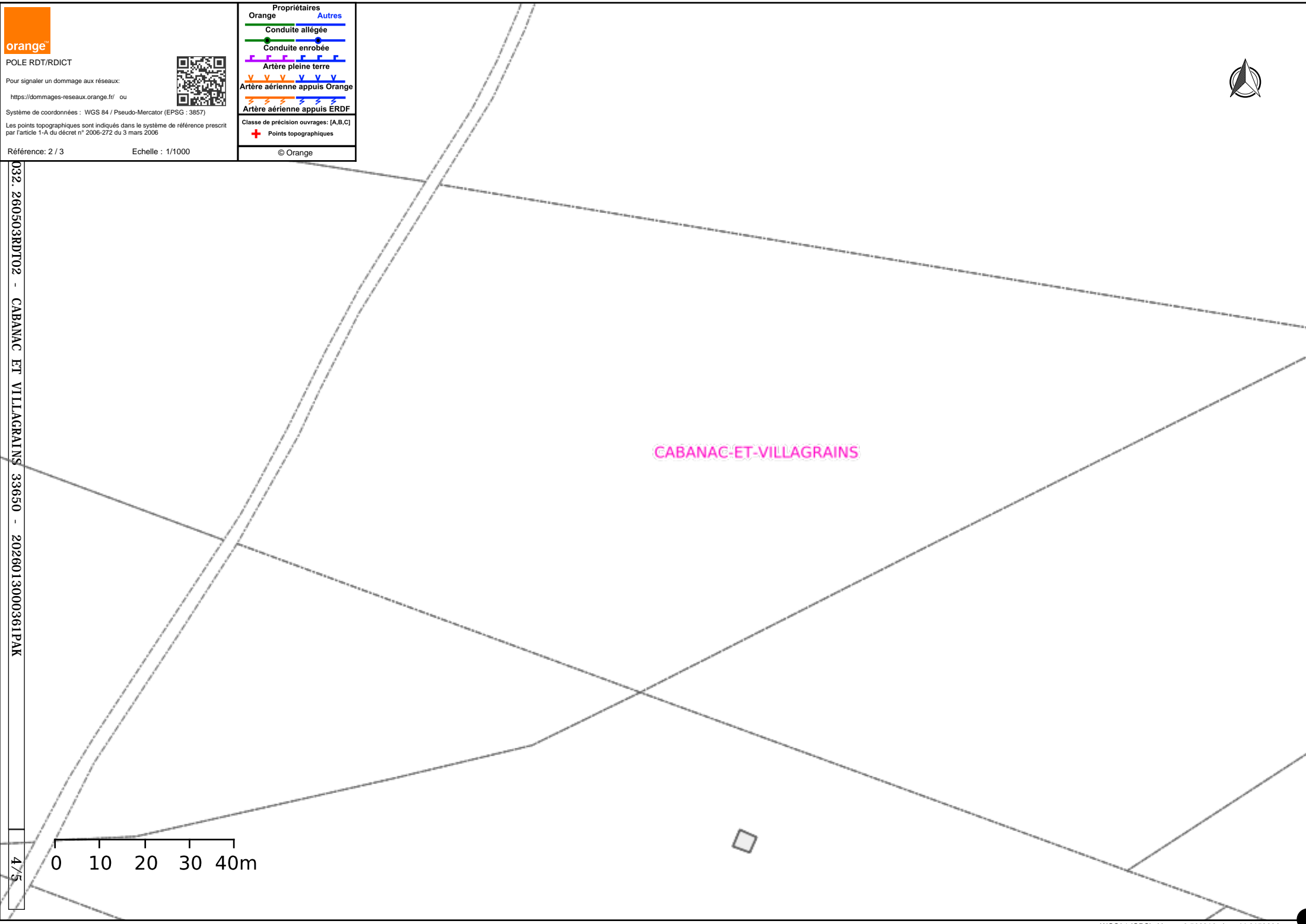


Propriétaires	
Orange	Autres
Conduite allégée	
Conduite enrobée	
Artère pleine terre	
Artère aérienne appuis Orange	
Artère aérienne appuis ERDF	
Classe de précision ouvrages: [A,B,C]	
+ Points topographiques	

© Orange

032-260503RDT02 - CABANAC ET VILLAGRAINS 33650 - 2026013000361PAK

3 / 5





orange™

POLE RDT/RDICT

Pour signaler un dommage aux réseaux:
<https://dommages-reseaux.orange.fr/> ou



Système de coordonnées : WGS 84 / Pseudo-Mercator (EPSG : 3857)

Les points topographiques sont indiqués dans le système de référence prescrit par l'article 1-A du décret n° 2006-272 du 3 mars 2006

Référence: 2 / 3

Echelle : 1/1000

Propriétaires

OrangeAutres

Conduite allégée

Conduite enrobée

Artère pleine terre

Artère aérienne appuis Orange

Artère aérienne appuis ERDF

Classe de précision ouvrages: [A,B,C]

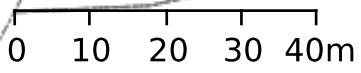
Points topographiques

© Orange



032. 260503RDT02 - CABANAC ET VILLAGRAINS 33650 - 2026013000361PAK

4/5



orange™


POLE RDT/RDICT

Pour signaler un dommage aux réseaux:
<https://dommages-reseaux.orange.fr/> ou

Système de coordonnées : WGS 84 / Pseudo-Mercator (EPSG : 3857)

Les points topographiques sont indiqués dans le système de référence prescrit par l'article 1-A du décret n° 2006-272 du 3 mars 2006

Référence: 3 / 3



Propriétaires

OrangeAutres

Conduite allégée

Conduite enrobée

Artère pleine terre

Artère aérienne appuis Orange

Artère aérienne appuis ERDF

Classe de précision ouvrages: [A,B,C]

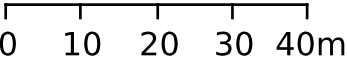
Points topographiques

© Orange



032. 260503RDT02 - CABANAC ET VILLAGRAINS 33650 - 2026013000361PAK

5 / 5



CABANAC-ET-VILLAGRAINS

Déclaration de projet de Travaux

Déclaration d'Intention de Commencement de Travaux

Au titre du chapitre IV du titre V du livre V (partie réglementaire) du Code de l'environnement
et de la section 12 du chapitre IV du titre III du livre V de la 4ème partie (partie réglementaire) du Code du travail
(Annexe 1-1 de l'arrêté du 15 février 2012 modifié - NOR : DEVP1116359A)

Délai de réponse

Le destinataire doit répondre à toute déclaration, même s'il n'est pas concerné, sous 9 jours pour les DT et sous 7 jours pour les DICT, hors jours fériés, après la date de réception de la déclaration dûment remplie. Lorsque la déclaration est reçue sous forme non matérialisée, ces délais sont portés à 15 jours pour la DT et à 9 jours pour la DICT, hors jours fériés. Pour la DT, il peut être prolongé de 15 jours si l'exploitant effectue des mesures de localisation avant de répondre ou lors d'un rendez-vous sur site avec vous.

Exploitant
Destinataire
Lieu-dit / BP
Code postal / Commune
Pays

ENEDIS- DRAQN- GEX Gironde
CHEZ PROTYS P0112
CS 90125
27091 EVREUX CEDEX 9
France

DT (Déclaration de projet de travaux)

N° consultation du téléservice : **2026013000361PAK**

N° affaire du responsable du projet: **EMP2025-1 P31**

Date de la déclaration : **30/01/2026**

☒ Responsable du projet, personne morale ☐ Responsable du projet, personne physique ☐ Déclaration conjointe DT/DICT

Responsable du projet

(1) : Champs facultatifs

Dénomination : **DFCI GIRONDE**

Pays : **France**

N° SIRET :

Représentant du responsable du projet

Dénomination : **DFCI GIRONDE**

Complément / Service : **TSA 54050**

N°, Voie : **26 avenue de l'île Saint Martin**

Lieu-dit / BP :

Code postal : **92894** Commune : **NANTERRE CEDEX 9**

Personne à contacter : **BONNEMAZOU Matthieu**

Tél. : **+33675654536**

Fax₍₁₎ :

Courriel₍₁₎ : **matthieu.bonnemazou@ardfci.com**

Emplacement du projet

Adresse (2) :

CP : **33650** Commune principale : **CABANAC ET VILLAGRAINS**

Nb de communes : **1** (2) : facultatif si emprise dessinée sur le téléservice

Souhaits pour le récépissé

☐ Souhaite recevoir le récépissé (cas de la DT-DICT conjointe)

Mode de réception du récépissé souhaité : **ELECTRONIQUE**

Si mode de réception par voie électronique, précisez :

Capacité d'impression des plans : Taille : **A4** Couleur : ☒

Souhait de plans vectoriels : ☐ au format :

Projet et son calendrier

(3) : voir les codes au verso

Nature des travaux₍₃₎ : **CUR TER**

Décrivez le projet : **Nettoyage de fossés et passages busés**

Emploi de techniques sans tranchées : ☐ Oui ☒ Non
Distance minimale entre les travaux et la ligne électrique : _____ m

☐ Cochez si vous souhaitez les plans des réseaux électriques aériens.

Date prévue pour le commencement des travaux : **06/04/2026** Durée du chantier : **90** jour(s)

Investigations complémentaires par le responsable du projet (à remplir après réception du récépissé de DT)

Réalisation d'investigations complémentaires : ☐ Oui ☒ Non

Motif de réalisation ou non d'investigations complémentaires avant travaux (voir au verso) :

Date des investigations complémentaires :

☐ Investigations susceptibles de nécessiter une DICT

☐ Envoi des résultats aux exploitants d'ouvrages et aux entreprises

Signature du responsable du projet ou de son représentant

Nom : **BONNEMAZOU Matthieu**

Signature :

Nombre de pièces jointes, y compris les plans : **1**

DICT (Déclaration d'Intention de Commencement de Travaux)

N° consultation du téléservice :

N° affaire de l'exécutant des travaux :

Date de la déclaration :

Nature de la déclaration (voir les codes au verso) :

Exécutant des travaux

(1) : Champs facultatifs

Dénomination :

Complément / Service :

N°, Voie :

Lieu-dit / BP :

Code postal : _____ Commune :

Pays : _____ N° SIRET :

Nom de la personne à contacter :

Tél. : _____ Fax₍₁₎ :

Courriel₍₁₎ :

Emplacement des travaux (si différent du projet de travaux)

Adresse (2) :

CP : _____ Commune principale :

Nb de communes : _____ (2) : facultatif si emprise dessinée sur le téléservice

Souhaits pour le récépissé

Mode de réception du récépissé souhaité :

Si mode de réception par voie électronique, précisez :

Capacité d'impression des plans : Taille : _____ Couleur : ☐

Souhait de plans vectoriels : ☐ au format :

Travaux et leur calendrier

(3) : voir les codes au verso

Nature des travaux₍₃₎ :

Décrivez les travaux :

Techniques utilisées₍₃₎ :

☐ Autre, précisez la technique :

Précisez, le cas échéant, la profondeur max d'excavation : _____ cm

☐ Cochez en cas de modification du profil du terrain en fin de travaux

Résultats des investigations complémentaires communiquées par le responsable du projet : ☒ Oui ☐ Non

Distance minimale entre les travaux et la ligne électrique : _____ m

☐ Cochez si vous souhaitez les plans des réseaux électriques aériens.

Date prévue pour le commencement des travaux :

Durée du chantier : _____ jour(s)

Signature de l'exécutant des travaux ou de son représentant

Nom :

Signature :

Nombre de pièces jointes, y compris les plans : _____

Référence Protys de ce document : 2605092032. 260501DT01

Numéro de consultation du GU : 2026013000361PAK



Coordonnées (Lambert 93) : 418329. 12372735987

6394406. 325796238

Liste des communes concernées :

Cabanac-et-Villagrains ;

Coordonnées (GPS) des sommets des polygones d'emprise :

- , 56987255877505	44, 61443387853166	- , 56960149260658	44, 61462742083657	- , 56473349381379	44, 61684842650567
- , 56988033738426	44, 61443094162254	- , 56959489097662	44, 61462597883690	- , 56473790962187	44, 61684300408561
- , 56988877142288	44, 61442914139869	- , 56928366625844	44, 61477101024309	- , 56474372671880	44, 61683829907477
- , 56989753677554	44, 61442854704177	- , 56683253153219	44, 61591830923265	- , 56482419298925	44, 61678484007479
- , 56990629659463	44, 61442918139261	- , 56580828906097	44, 61641836184515	- , 56483089646873	44, 61678116284625
- , 56991471424524	44, 61443102007343	- , 56580682752023	44, 61641904599014	- , 56575820065808	44, 61636527657868
- , 56992246624176	44, 61443399242475	- , 56488237937147	44, 61683365097389	- , 56678208309083	44, 61586539928689
- , 56992925467932	44, 61443798422044	- , 56480502041011	44, 61688504554317	- , 56678281060288	44, 61586505148091
- , 56993481868206	44, 61444284205794	- , 56479802557208	44, 61688885233036	- , 56923434964249	44, 61471756219072
- , 56993894442849	44, 61444837925310	- , 56479012180066	44, 61689161460481	- , 56923442604143	44, 61471752650957
- , 56994147336849	44, 61445438301445	- , 56478161283336	44, 61689322621399	- , 56975477459032	44, 61447504250950
- , 56994230831630	44, 61446062262058	- , 56477282566501	44, 61689362522486	- , 56976257868326	44, 61447214006256
- , 56994141718535	44, 61446685828705	- , 56476409798157	44, 61689279630355	- , 56977102827176	44, 61447037717693
- , 56993883422130	44, 61447285038068	- , 56475576518302	44, 61689077130504	- , 56977979864288	44, 61446982159947
- , 56993465868602	44, 61447836862871	- , 56474814749413	44, 61688762804877	- , 56978855275617	44, 61447049468075
- , 56992905104298	44, 61448320096827	- , 56474153765841	44, 61688348732815	- , 56979295734146	44, 61447147813672
- , 56992222679076	44, 61448716169534	- , 56473618968815	44, 61687850826857	- , 56987255877505	44, 61443387853166
- , 56963523042616	44, 61462272371315	- , 56473230910285	44, 61687288221228		
- , 56962745181695	44, 61462566061257	- , 56473004503121	44, 61686682536532		
- , 56961901777833	44, 61462746083035	- , 56472948448024	44, 61686057048883		
- , 56961025242567	44, 61462805518525	- , 56473064899161	44, 61685435795422		

(Emprise_Protys_v1.3)

Récépissé de DT Récépissé de DICT

Au titre du chapitre IV du titre V du livre V (partie réglementaire) du Code de l'environnement
et de la section 12 du chapitre IV du titre III du livre V de la 4ème partie (partie réglementaire) du Code du travail

(Annexe 2 de l'arrêté du 15 février 2012 modifié - NOR : DEVP1116359A)

Destinataire

- ☒ Récépissé de DT
☐ Récépissé de DICT
☐ Récépissé de DT/DICT
conjointe

Dénomination
Complément / Service
Numéro / Voie
Code postal / Commune
Pays

DFCI GIRONDE
TSA 54050
26 avenue de l'île Saint Martin
92894 NANTERRE CEDEX 9
France

N° consultation du téléservice : 2026013000361PAK

Référence de l'exploitant : 2605092032. 260504RDT02

N° d'affaire du déclarant : EMP2025-1 P31

Personne à contacter (déclarant) : BONNEMAZOU Matthieu

Date de réception de la déclaration : 30/01/2026

Commune principale des travaux : 33650 CABANAC ET VILLAGRAINS

Adresse des travaux prévus :

Coordonnées de l'exploitant :

Raison sociale : ENEDIS- DRAQN- GEX Gironde

Personne à contacter :

Numéro / Voie : 4 rue issac Newton

Lieu-dit / BP :

Code Postal / Commune : 33700 MERIGNAC

Tél. : +33557927777

Fax : +33344625442

Éléments généraux de réponse

- ☐ Les renseignements que vous avez fournis ne nous permettent pas de vous répondre. La déclaration est à renouveler. Précisez notamment :
☐ Les réseaux/ouvrages que nous exploitons ne sont pas concernés au regard des informations fournies. Distance > à : _____ m
☒ Il y a au moins un réseau/ouvrage concerné de catégorie (voir liste des catégories au verso) : EL Autres informations :

Modification ou extension de nos réseaux / ouvrages

Modification ou extension de réseau/ouvrage envisagée dans un délai inférieur à 3 mois : _____

☐ Réalisation de modifications en cours sur notre réseau/ouvrage.

Veuillez contacter notre représentant : _____

Tél. : _____

NB : Si nous avons connaissance d'une modification du réseau/ouvrage dans le délai maximal de 3 mois à compter de la consultation du téléservice, nous vous en informerons.

Emplacement de nos réseaux / ouvrages

☒ Plans joints : Références : Echelle (1) : Date d'édition (1) : Sensible : ☒ Prof. règl. mini (1) : 65 cm Matériau réseau (1) :
NB : La classe de précision A, B ou C figure dans les plans. _____

☐ Réunion sur chantier pour localisation du réseau/ouvrage : ☐ Date retenue d'un commun accord : _____ à _____
ou ☐ Prise de RDV à l'initiative du déclarant (date du dernier contact non conclusif : _____)

☐ Votre projet doit tenir compte de la servitude protégeant notre ouvrage.

☐ (cas d'un récépissé de DT) Vous devez prévoir des investigations complémentaires à notre charge (hors cas d'exemption prévus dans la réglementation) (2)

☐ Des branchements non cartographiés sont présents. Ils sont soit pourvus d'affleurants visibles et rattachés à un réseau principal souterrain identifié dans les plans joints, soit munis de dispositifs automatiques supprimant tout risque en cas d'endommagement (2)

(1) : facultatif si l'information est fournie sur le plan joint (2) pour les tronçons et branchements non cartographiés en classe A, prévoir des clauses techniques et financières particulières dans le marché

Recommandations de sécurité

Les recommandations techniques spécifiques suivantes sont à appliquer, en fonction des risques liés à l'utilisation des techniques de travaux employées :

Rubriques du guide technique relatives à des ouvrages ou travaux spécifiques : Chapitre 3.1, 6.1 et 6.2 du guide (Fascicule 2)

Pour les exploitants de lignes électriques : si la distance d'approche a été précisée, indiquez si la mise hors tension est : ☐ possible ☒ impossible

Mesures de sécurité à mettre en œuvre : _____

Dispositifs importants pour la sécurité : _____

Cas de dégradation d'un de nos ouvrages

En cas de dégradation d'un de nos ouvrages, contactez nos services au numéro de téléphone suivant : 0181624701

Pour toute anomalie susceptible de mettre en cause la sécurité au cours du déroulement du chantier, prévenir le service départemental d'incendie et de secours (par défaut le 18 ou le 112) : SDIS de la Gironde 0556018440

Responsable du dossier

Nom : BLUMEL Sandra

Désignation du service : _____

Tél : _____

Signature de l'exploitant ou de son représentant

Nom : BLUMEL Sandra

Signature : _____

Date : 30/01/2026 Nombre de pièces jointes, y compris les plans : 4

Catégories des réseaux / ouvrages

Ouvrages considérés comme sensibles pour la sécurité (au sens du I de l'article R. 554-2 du code de l'environnement) :

- HC : Canalisations de transport et canalisations minières contenant des hydrocarbures liquides ou liquéfiés ;
- PC : Canalisations de transport et canalisations minières contenant des produits chimiques liquides ou gazeux ;
- GA : Canalisations de transport, de distribution et canalisations minières contenant des gaz combustibles ;
- CU : Canalisations de transport ou de distribution de vapeur d'eau, d'eau surchauffée, d'eau chaude, d'eau glacée, et de tout fluide caloporteur ou frigorigène, et tuyauteries rattachées en raison de leur connexité à des installations classées pour la protection de l'environnement ;
- EL : Lignes électriques et réseaux d'éclairage public autres qu'en très basse tension (> 50 V en courant alternatif ou 120 V en courant continu) et autres que les lignes électriques aériennes à basse tension et à conducteurs isolés ;
- TR : Installations destinées à la circulation de véhicules de transport public ferroviaire ou guidé ;
- DE : Canalisations de transport de déchets par dispositif pneumatique sous pression ou par aspiration ;
- DI : Ouvrages conçus ou aménagés en vue de prévenir les inondations et les submersions.

Autres ouvrages* (au sens du II de l'article R. 554-2 du code de l'environnement) :

- TL : Installations souterraines de communications électroniques, lignes électriques et réseaux d'éclairage public autres que ceux définis à la ligne « EL » ci-dessus ;
- EA : Canalisations souterraines de prélèvement et de distribution d'eau destinée à la consommation humaine, à l'alimentation en eau industrielle ou à la protection contre l'incendie, en pression ou à écoulement libre, y compris les réservoirs d'eau enterrés qui leur sont associés ;
- EU : Canalisations souterraines d'assainissement, contenant des eaux usées domestiques ou industrielles ou des eaux pluviales.

**Parmi les « autres ouvrages », certains peuvent être spécifiés par leur exploitant comme « sensibles », soit lors de l'enregistrement de l'ouvrage sur le guichet unique, soit lors de la réponse à la DT. Les dispositions réglementaires relatives aux réseaux sensibles s'appliquent alors pleinement à ces ouvrages.*

Dispositifs importants pour la sécurité

L'exploitant de réseau précise dans son récépissé une des trois options suivantes :

- Voir la liste des dispositifs en place dans le document joint
- Voir la localisation sur le plan joint
- Aucun dans l'emprise

Règles et recommandations techniques et de sécurité

Conditions pour déterminer si les travaux sont situés à proximité d'ouvrages Electriques

Pour Enedis, les travaux sont considérés à proximité d'ouvrages électriques :

- Lorsqu'ils sont situés **à moins de 3 mètres de lignes électriques aériennes** de tension inférieure à 50 000 volts
- Lorsqu'ils sont situés à moins de 1,5 mètre de lignes électriques souterraines, quelle que soit la tension.

Attention

Pour déterminer et apprécier les distances entre vos travaux et les ouvrages électriques, vous devez tenir compte :

- De l'environnement global de votre zone de chantier (effet de perspective)
- Des mouvements des engins, de leur charge et équipement mis en œuvre lors des travaux,
- De tous les mouvements possibles, déplacements et balancements des lignes électriques aériennes (dus au vent par exemple)

Principes de prévention des travaux à proximité d'ouvrages électriques

Dans le cadre de votre chantier au voisinage d'ouvrages électriques, la mise hors tension prolongée de l'ouvrage pourrait engendrer un risque de sécurité ou de sûreté vis à vis des personnes et des biens.

Pour garantir la sécurité des intervenants au voisinage de l'ouvrage, vous devez respecter les **prescriptions du code du travail**.

En présence d'ouvrages électriques, vous devez mettre en œuvre les mesures compensatoires suivantes :

- Délimiter et baliser la zone de travail
- Dégager l'ouvrage en technique douce et ne pas le déplacer
- Faire surveiller l'opérateur par un surveillant de sécurité électrique
- Placer des obstacles efficaces pour mettre l'installation hors de portée
- Appliquer des prescriptions spécifiques données par l'exploitant Enedis

Si toutefois vos travaux sont incompatibles avec le maintien sous tension des ouvrages électriques, et après échange avec l'exploitant, une étude complémentaire et un devis seront réalisés pour mettre en œuvre une solution adaptée.

Veuillez-vous référer au commentaire joint ou prendre contact avec le numéro de téléphone présent dans le bas de ce récépissé.

Responsable du dossier	
Nom :	
Désignation du service :	
Tél. :	

Pendant vos travaux, si vous devez évoluer dans l'un des cas d'interdiction suivants, vous aurez besoin de mesures de protection adaptées (exemples : travaux sur façade, toiture, pose d'échafaudage, utilisation d'engins de chantier, utilisation d'engins de chargement/déchargement, élagage, construction, démolition)

➤ Réseaux fils isolés

Si une ligne électrique aérienne à conducteurs isolés est présente dans l'emprise des travaux d'ordre non électrique que vous avez définie.

⊘ Interdiction de toucher

➔ *Risque d'altération de l'isolant*


Réseau fils isolés aérien BT



Réseau fils isolés façade BT



Nous vous informons que la **hauteur de ligne théorique minimale** de cette ligne électrique identifiée est **de 4 m** conformément à l'arrêté technique UTE C11-001.



En tant que responsable de projet ou d'entreprise exécutant les travaux, vous devez vous assurer que la hauteur réelle de la ligne n'est pas inférieure à cette valeur minimale avant de commencer les travaux.


➤ Réseaux fils nus

Si une ligne électrique aérienne à conducteurs nus est présente dans l'emprise des travaux d'ordre non électrique que vous avez définie.


Interdiction de s'approcher à moins de 3 mètres

→ Risque d'arc électrique et d'électrocution


Réseau fils nus HTA



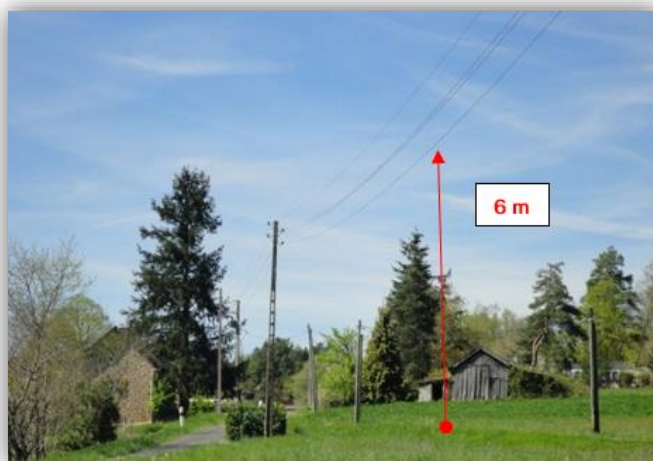
Réseau fils nus BT



Réseau fils nus BT



Nous vous informons que la **hauteur de ligne théorique minimale** de cette ligne électrique identifiée est **de 6 m** conformément à l'arrêté technique UTE C11-001.



En tant que responsable de projet ou d'entreprise exécutant les travaux, vous devez vous assurer que la hauteur réelle de la ligne n'est pas inférieure à cette valeur minimale avant de commencer les travaux.

➤ Cas particulier des traversées de voies ouvertes à la circulation (RN, RD, voies communales...) :

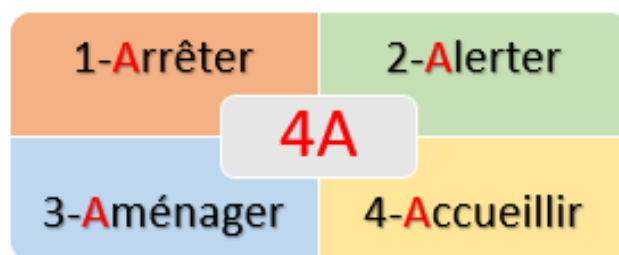
En application de l'article R. 4545-5, nous vous informons que la **hauteur de ligne théorique minimale** de cette ligne électrique identifiée **est de 8 m** conformément à l'arrêté technique UTE C11-001.



Tout câble découvert doit être considéré sous tension



Veillez à respecter le marquage ou piquetage en bon état tout au long du chantier (cf. guide d'application de la réglementation - www.reseaux-et-canalizations.gouv.fr)

En cas de dommages aux ouvrages Enedis,
appliquez la règle des 4 A et appelez le **01 81 62 47 01**







Légende des plans d'ensemble des réseaux aériens et souterrains










Postes électriques

-  Poste source
-  Poste de distribution
-  Poste privé
-  Production

Appareils de coupure et accessoires

-  I ou Y Interrupteur aérien
-  Parafoudre
-  Coffret de coupure souterrain
-  Remontée aéro-souterraine

Réseaux

BT en exploitation	HTA en exploitation
 Réseau aérien nu	 Réseau aérien nu
 Réseau aérien torsadé	 Réseau aérien torsadé
 Réseau souterrain	 Réseau souterrain
 Branchement aérien	 Réseau en galerie
 Branchement souterrain	

Les réseaux hors exploitation sont représentés en noir avec la symbologie dédiée (aérien nu, aérien torsadé, etc.)

Echelle de représentation

Echelle	Sur plan	Sur terrain
1/200 ^e	1 cm	2 m
1/2000 ^e	1 cm	20 m
1/10000 ^e	1 cm	100 m

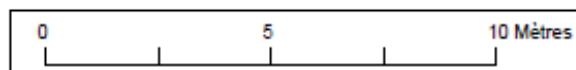
L'impression est susceptible de modifier l'échelle des plans. Il faut veiller à imprimer en « taille réelle ».

Sur les plans de détail (1/200^e) imprimés à l'échelle, 1 cm papier équivaut à 2 m sur le terrain.



Attention !

Il est impératif de vérifier l'échelle du plan remis grâce à l'échelle graduée indiquée sous la carte.



Lire et comprendre un plan Enedis

Ce document présente les principaux éléments constituant les ouvrages électriques exploités par Enedis.

Il vous donnera des éléments de lecture des plans d'ensemble des réseaux aériens et souterrains, ainsi que ceux des plans de détails des réseaux souterrains à l'échelle 1/200^e (localisation et représentation des réseaux et branchements avec leurs classes de précision).

La bonne compréhension de tous ces éléments de représentation doit contribuer à la meilleure localisation des ouvrages Enedis sur le terrain et ainsi éradiquer le risque d'électrification des exécutants et d'endommagement du réseau

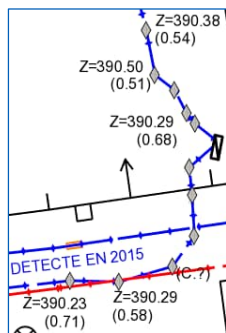
Version mars 2022

La profondeur et l'altimétrie

L'**altimétrie** indiquée sur les plans par un « Z = » représente l'altitude par rapport au niveau de la mer (NGF IGN69).

La **profondeur** est renseignée entre parenthèses.

Le niveau du sol peut évoluer dans le temps. il est possible que les ouvrages Enedis soient situés à une profondeur différente de celle indiquée sur les plans.



Légende des plans de détail

Ouvrages et classes de précision

	Réseau BT	Branchement BT	HTA
Classe A			
Classe B			
* Paris : toutes les traversées de chaussées sont en classe B			
Classe C			
Réseau abandonné			
Fourreau	Fourreau utilisé (exemple sur réseau BT) 		Fourreau vide en attente
Poste	POSTE [NOM] [TYPE] (exemple POSTE MARCEL PAUL UP)		
Mise à la terre	Mise à la terre du réseau		Mise à la terre de poste

Dans un rayon de 5m autour des postes de distribution HTA/HTA et HTA/BT, la détection non intrusive des réseaux électriques ne permet pas d'atteindre la classe A du fait de la trop grande densité de réseaux

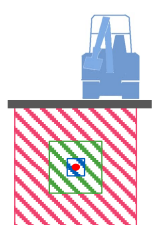
Accessoires réseaux principaux

- Coffret électrique
- Coffret RMBT
- Jonction BT
- Jonction HTA
- Remontée aéro-sout. BT
- Remontée aéro-sout. HTA
- Boite capot BT
- Boite capot HTA
- Poteau

Objets fond de plan vecteur principaux

- Bâtiment
- Porte
- Bordure de trottoir
- Mur
- Plaque d'égout
- Avaloir eaux pluviales
- Bouche d'eau
- Plaque
- Arbre

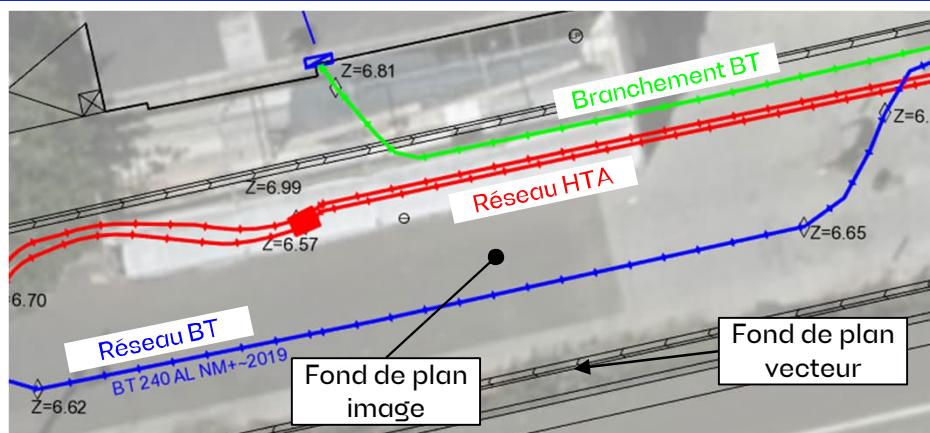
Travaux en zone d'incertitude



- Zone d'incertitude classe A $\leq 50\text{cm}$
- Zone d'incertitude classe B $\leq 1\text{m}50$ (1m pour les brchts)
- Fuseau d'incertitude classe C $> 1\text{m}50$ (1m pour les brchts)

Conformément au fascicule 2 « Guide technique » de la réglementation « DT-DICT », pour réaliser des travaux en zone d'incertitude sur la position des ouvrages Enedis (parties hachurées), il est nécessaire d'utiliser une technique non agressive dite « technique douce ».

Les éléments composant les plans de détail



Poste électrique



Coffret électrique



Câble de cuivre nu (retour à la terre : risque électrique)



Les réponses ci-jointes n'engagent la responsabilité d'Enedis qu'à l'intérieur de l'emprise des travaux que vous avez déclarés. En particulier, les projets Enedis ne sont complétés qu'à l'intérieur de cette zone.

Emprise de vos travaux

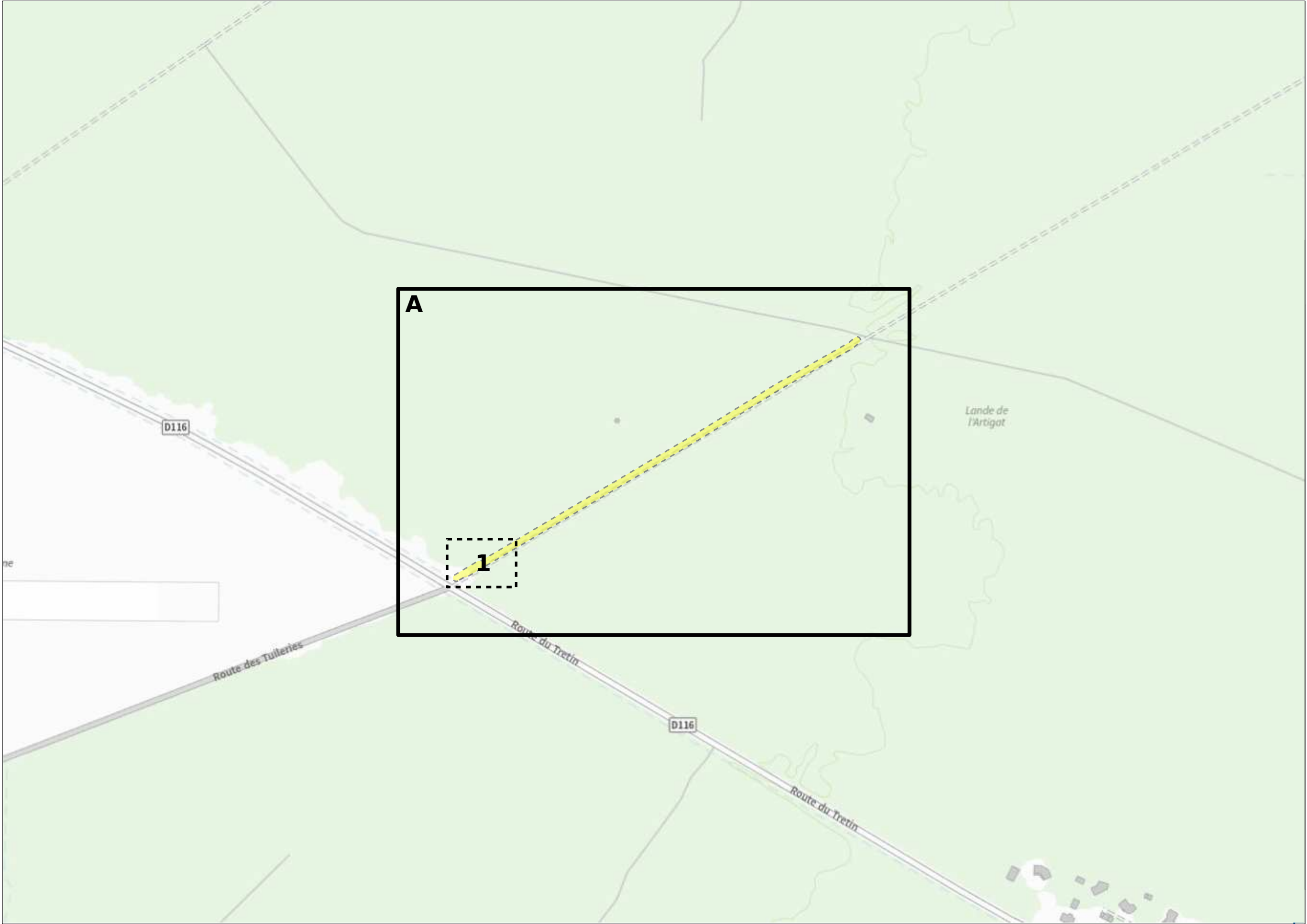
Zone de Travaux Impactant le Sol

Projet de travaux Enedis

Au moins un réseau est absent dans les plans de détails

Carte(s) du plan d'ensemble des réseaux (aériens et souterrains)

Carte(s) du plan de détail des réseaux souterrains (marquage piquetage)



Plan édité le :
30/01/2026

Les réseaux susceptibles d'être présents sur le plan d'ensemble sont :

- Les réseaux aériens (uniquement sur ce plan)
- Les réseaux souterrains

leur positionnement plus précis est détaillé dans la suite du document.
La majorité des branchements reliés à ces réseaux ne sont pas représentés sur ce plan.

Sur ce plan les ouvrages sont en classe C.
S'ils sont représentés dans les plans des réseaux souterrains, il faudra alors se baser sur la classification indiquée dans ces plans

Emprise de vos travaux

Zone de Travaux Impactant le Sol

Réseau électrique

BT

Aérien

Torsadé

Souterrain

HTA

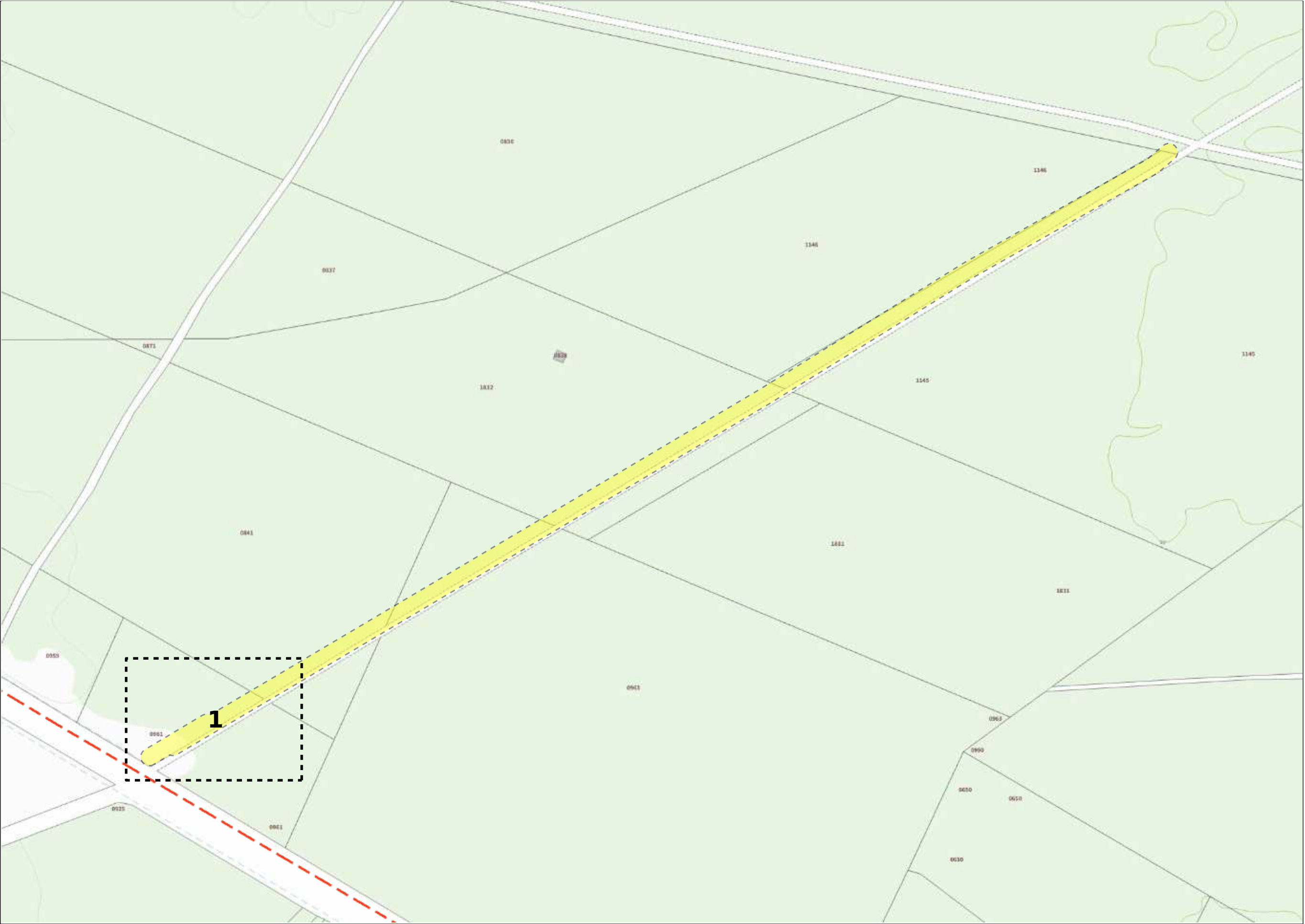
Aérien

Torsadé

Souterrain

Galerie

Pour plus de détails sur la compréhension de ce plan, voir la notice jointe « Lire et Comprendre un plan Enedis ».



Plan édité le :
30/01/2026

- 1- Les branchements ne sont pas systématiquement représentés.
- 2- A titre indicatif et sauf mention expresse, les ouvrages souterrains ont été construits à une profondeur moyenne de 0,65 m sous trottoir ou accotement et de 0,85 m sous chaussée.
- Attention, le nivellement du sol a pu évoluer dans le temps.
- 3- Les ouvrages occupent généralement une profondeur moindre au niveau de la remontée vers les affleurants (coffrets, poteaux,...).
- 4- Des ouvrages peuvent être absents de ce plan même s'ils sont représentés dans le plan d'ensemble des réseaux en classe C.

Basse Tension (BT)		
Classe	Réseau	Branchement
A		
B		
C		

Haute Tension type A (HTA)	
Classe	Réseau
A	
B	
C	

Pour plus de détails sur la compréhension de ce plan, voir la notice jointe «Lire et comprendre un plan Enedis».

Au moins un réseau est absent dans les plans de détails.

Nombre insuffisant de points de repère.



ENEDIS-DRAQN-GEX Gironde
Service DT DICT

4 rue issac Newton

33700 MERIGNAC
France

Tél : +33557927777

Fax : +33344625442

COMMENTAIRES IMPORTANTS ASSOCIES AU DOCUMENT N°

2605092032.260504RDT02

Veillez prendre en compte les commentaires suivants :

Il n'y a pas d'ouvrage exploité par Enedis dans la zone de votre déclaration. Toutefois nous vous transmettons l'état de notre réseau dans l'environnement proche, consultable dans le plan d'ensemble pour information

IMPRESSION DES PLANS JOINTS AU BON FORMAT:

les plans PDF qui vous sont adressés sont multi formats. Ils sont indiqués sur chaque page. Pour conserver les échelles et avoir une bonne lecture des plans 1/200ème, il vous faut imprimer chaque page au bon format. **Assurez vous**

qu'aucune mise à l'échelle automatique n'est activée dans votre gestionnaire d'impression.

Responsable : BLUMEL Sandra

Tél :

Date : 30/01/2026

Signature :