



Projet d'aménagement extérieur
de la salle des fêtes et de la mairie

PLAN TOPOGRAPHIQUE

Echelle : 1/200

Dossier: 21M367

INDICE	DATE	OBSERVATIONS	DATE D'ÉDITION:
1	13/10/2021	1ère diffusion	23/10/2021

Les coordonnées XY sont rattachées au système RGF83 - LAMBERT93 CC44 (Bases Térié).
Le nivellement est rattaché au Nivellement Général de la France IGN69 - NGF Réplère n°FK.255.
Fichier: C:\Fileo\Production\NonGroupe\21M367\3-Dossier EDL\1-Plans\21M367-TOP(1).dwg

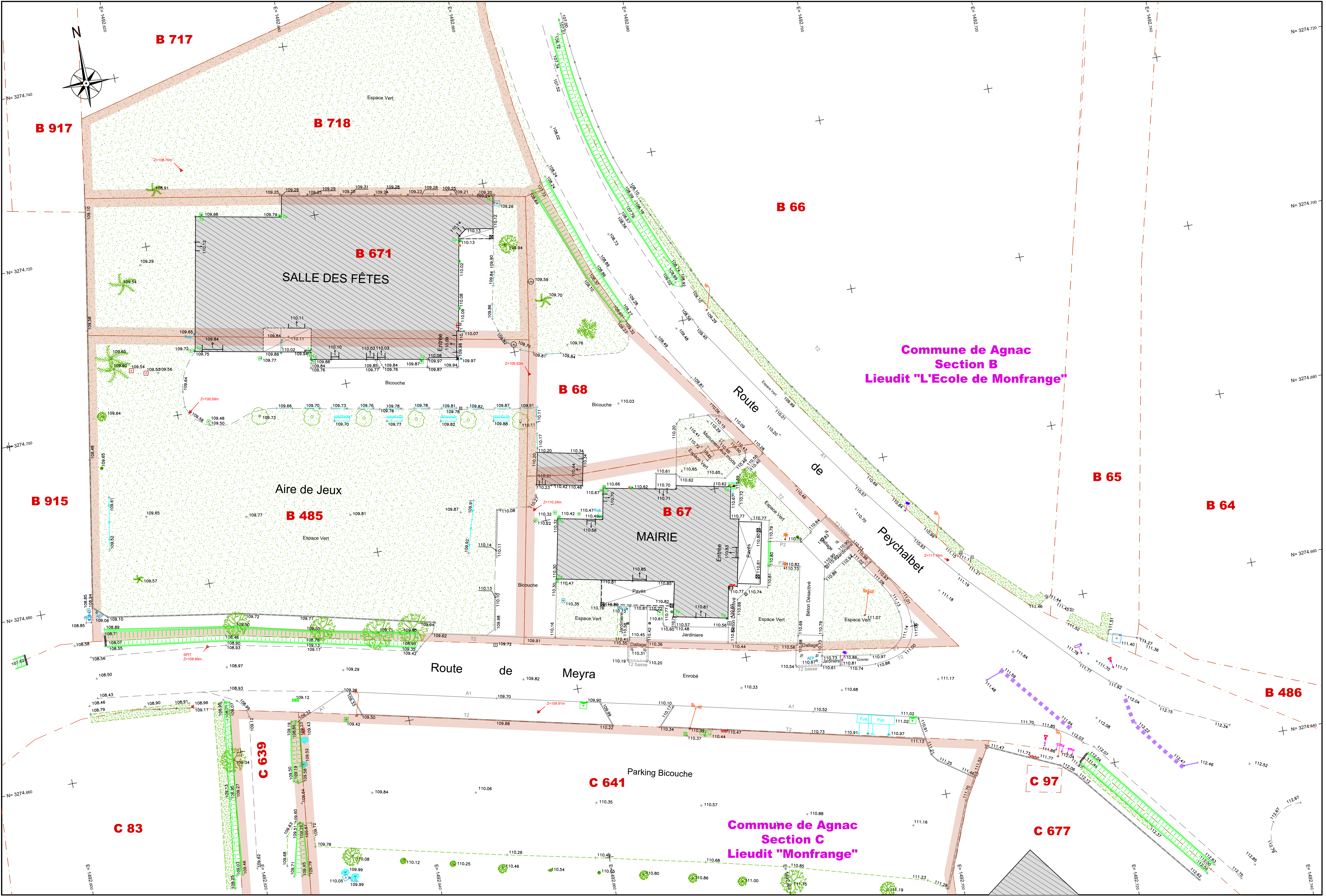
SELARL MONTHUS - VOIRIN
Géomètres Experts Associés

71 Boulevard Meyniel, 47200 MARMANDE
Tél: 05 53 64 63 58 / Courriel: dmgeo.marmande@gmail.com

LEGENDE TOPOGRAPHIE :

- Bâtiment
- Bâtiment Léger
- Bord Chaussée
- Bordure Béton
- Panneaux de Signalisations Divers
- Limite et Numéro de Parcelle
- Borne
- Murette
- Clôture
- Feuillu
- Conifère
- Espace Vert
- Plaque Téléphone
- Poteau Téléphonique
- Regards d'assainissement EU
- Regards d'assainissement EP
- Bouche d'Eau Potable
- Borne Incendie
- Lampadaire
- Coffret Electricité
- Poteau Elec.
- Plaque Gaz

NOTA : Application Cadastre
Les limites parcellaires ne seront définitives qu'après Bornage contradictoire
au droit des propriétés privées et instruction de la demande d'alignement, au
droit du Domaine Public.





Projet d'aménagement extérieur
de la salle des fêtes et de la mairie

PLAN DES RESEAUX EU-EP

Echelle :1/200

Dossier: 21M367

INDICE	DATE	OBSERVATIONS	DATE D'ÉDITION:
1	13/10/2021	1ère diffusion	23/10/2021

Les coordonnées XY sont rattachées au système RGF93 - LAMBERT93 CC44 (Bases Tériá).
Le nivellement est rattaché au Nivellement Général de la France IGN69 - NGF Répère n°FK.255.
Fichier: C:\Pileo\Production\Non Groupe\21M367\3-Dossier EDL11\Plans\21M367-TOP1(1).dwg



SELARL MONTHUS - VOIRIN
Géomètres Experts Associés

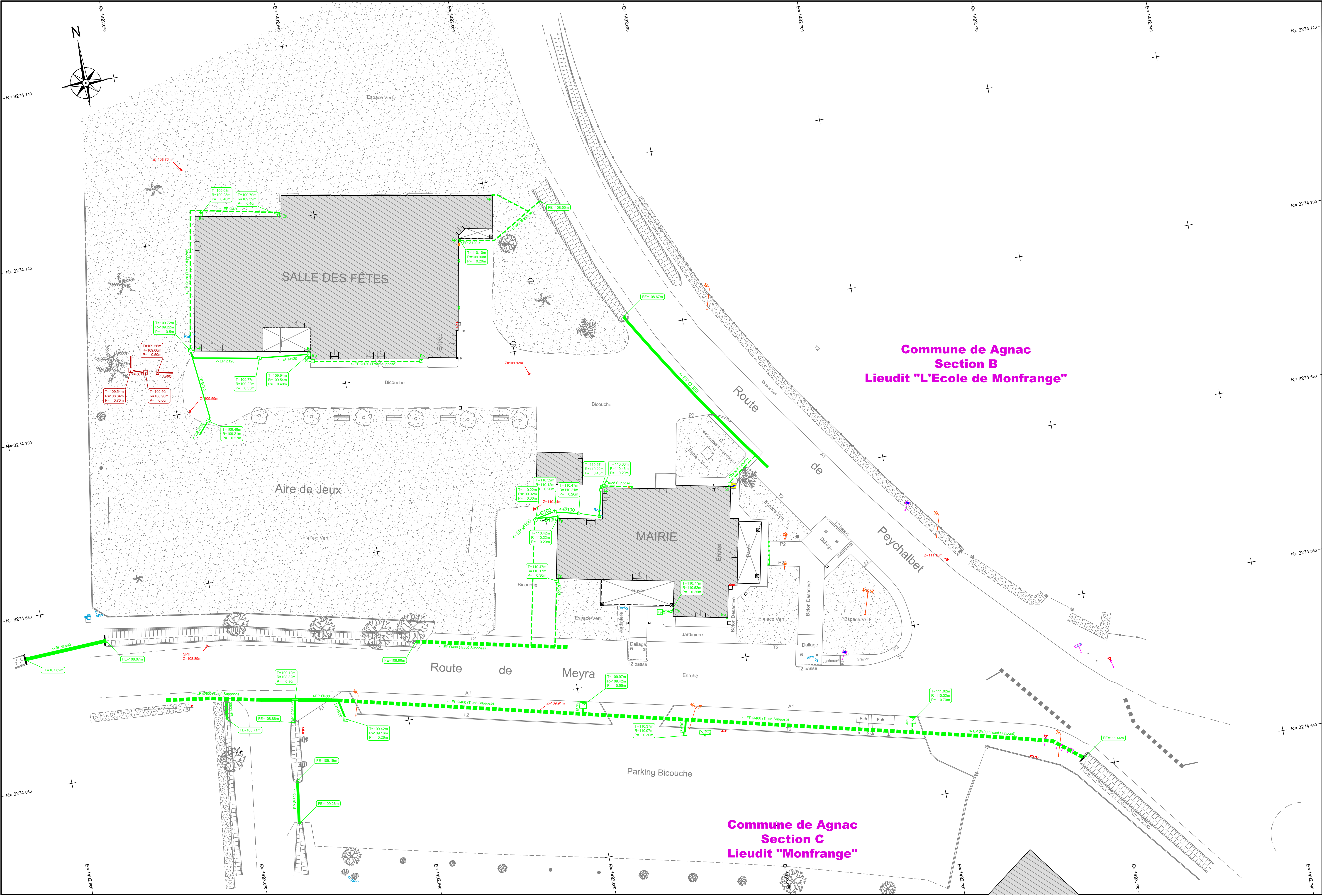
71 Boulevard Meyniel, 47200 MARMANDE
Tél: 05 53 64 63 55 / Courriel: dmgeo.marmande@gmail.com

LEGENDE RESEAUX D'ASSAINISSEMENT :

- Réseau d'eaux pluviales
- Regards d'assainissement EP
- Réseau d'eaux usées
- Regards d'assainissement EU

NOTA:

Les différents réseaux ont été mis en place à partir de plans transmis par les exploitants de réseaux.
Ces renseignements sont fournis à titre indicatif uniquement.
Dans tous les cas, les entreprises devront faire une demande d'intention des travaux (D.I.C.T.) auprès des organismes concernés au minimum 15 jours avant le commencement des travaux.
L'exploitant du réseau communique une classe de précision pour le réseau dont il a la charge: Classe A, B, C ou indéfinie. Tous (projets de) travaux à proximité des réseaux de classe B, C ou indéfinie (y compris tracé approximatif de réseaux mentionnés en classe A par l'exploitant) nécessitent systématiquement la réalisation d'investigations complémentaires (détection, fouilles, etc.).





Projet d'aménagement extérieur
de la salle des fêtes et de la mairie

PLAN DE SYNTHESE RESEAUX
DIVERS

Echelle :1/200

Dossier: 21M367

INDICE	DATE	OBSERVATIONS	DATE D'ÉDITION:
1	13/10/2021	1ère diffusion	23/10/2021

Les coordonnées XY sont rattachées au système RGF93 - LAMBERT93 CC44 (Bases Térié).
Le nivellement est rattaché au Nivellement Général de la France IGN69 - NGF Repère n°FK.255.
Fichier : C:\Fileo\Production\NonGroupe\21M367\3-Dossier EDL\1-Plans\21M367-TOP(1).dwg



SELARL MONTHUS - VOIRIN
Géomètres Experts Associés

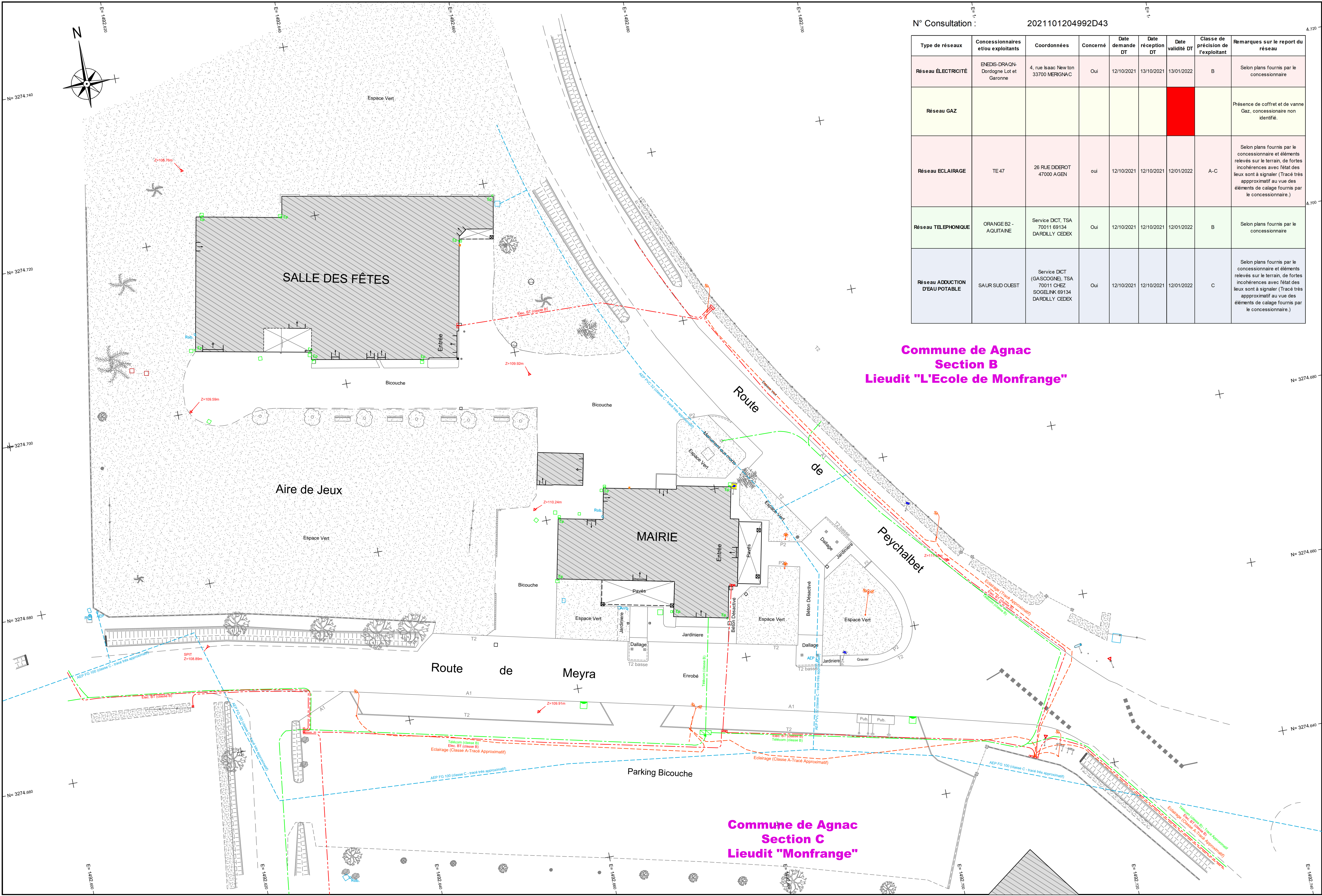
71 Boulevard Meyniel, 47200 MARMANDE
Tél: 05 53 64 63 68 / Courriel: dmgeo.marmande@gmail.com

LEGENDE RESEAUX DIVERS :

- Réseau Télécom Souterrain
- Réseau Télécom Aérien
- Réseau Elec. souterrain
- Réseau Aérien BT
- Réseau Aérien HT
- Réseau Gaz
- Adduction d'eau potable

NOTA:

Les différents réseaux ont été mis en place à partir de plans transmis par les exploitants de réseaux.
Ces renseignements sont fournis à titre indicatif uniquement.
Dans tous les cas, les entreprises devront faire une demande d'orientation des travaux (D.I.C.T.) auprès des organismes concernés au minimum 15 jours avant le commencement des travaux.
L'exploitant du réseau communique une classe de précision pour le réseau dont il a la charge - Classe A, B, C ou indéfinie. Tous (projets de) travaux à proximité des réseaux de classe B, C ou indéfinie (y compris tracé approximatif de réseaux mentionnés en classe A par l'exploitant) nécessitent systématiquement la réalisation d'investigations complémentaires (détection, fouilles, etc.).
Le report des réseaux est non exhaustif (Présence d'affluents de réseaux non raccordés)



N° Consultation : 2021101204992D43

Type de réseaux	Concessionnaires et/ou exploitants	Coordonnées	Concerné	Date demande DT	Date réception DT	Date validité DT	Classe de précision de l'exploitant	Remarques sur le report du réseau
Réseau ÉLECTRICITÉ	ENEDIS-DRAQON Dordogne Lot et Garonne	4, rue Isaac Newton 33700 MERGNAC	Oui	12/10/2021	13/10/2021	13/01/2022	B	Selon plans fournis par le concessionnaire
Réseau GAZ								Présence de coffret et de vanne Gaz, concessionnaire non identifié.
Réseau ECLAIRAGE	TE 47	26 RUE DIDEROT 47000 AGEN	oui	12/10/2021	12/10/2021	12/01/2022	A-C	Selon plans fournis par le concessionnaire et éléments relevés sur le terrain, de fortes incohérences avec l'état des lieux sont à signaler (Tracé très approximatif au vue des éléments de calage fournis par le concessionnaire.)
Réseau TÉLÉPHONIQUE	ORANGE B2 - AQUITAINE	Service DICT, TSA 70011 69134 DARDILLY CEDEX	Oui	12/10/2021	12/10/2021	12/01/2022	B	Selon plans fournis par le concessionnaire
Réseau ADDUCTION D'EAU POTABLE	SAUR SUD OUEST	Service DICT (GASCOGNE), TSA 70011 69134 DARDILLY CEDEX	Oui	12/10/2021	12/10/2021	12/01/2022	C	Selon plans fournis par le concessionnaire et éléments relevés sur le terrain, de fortes incohérences avec l'état des lieux sont à signaler (Tracé très approximatif au vue des éléments de calage fournis par le concessionnaire.)

Commune de Agnac
Section B
Liedit "L'Ecole de Monfrange"

Commune de Agnac
Section C
Liedit "Monfrange"